第4号議案

南部大阪都市計画生産緑地地区にかかる特定生産緑地の指定

Ⅰ．特定生産緑地に指定する生産緑地地区一覧

番号	生産緑地地区名称	今回指定の特定生産緑地			図面番号
		位置	面積	備考	
1	戎町1	岸和田市戎町地内	約 0.09 ha		1
2	磯上町4-1	岸和田市磯上町五丁目地内	約 0.09 ha		1
3	磯上町19	岸和田市磯上町二丁目地内	約 0.05 ha		1
4	八幡町5-1	岸和田市八幡町地内	約 0.03 ha	一部指定	3
5	八幡町8	岸和田市八幡町地内	約 0.05 ha	一部指定	3
6	加守町2	岸和田市加守町三丁目地内	約 0.08 ha		3
7	吉井町3-1	岸和田市中井町二丁目及び吉井町四丁目地内	約 0.41 ha	一部指定	4
8	吉井町3-4	岸和田市中井町二丁目地内	約 0.11 ha	一部指定	4
9	中井町21-1	岸和田市中井町一丁目地内	約 0.19 ha	一部指定	4
10	箕土路町2	岸和田市箕土路町一丁目地内	約 0.09 ha		4
11	箕土路町28	岸和田市箕土路町二丁目地内	約 0.09 ha		4
12	箕土路町31	岸和田市箕土路町二丁目地内	約 0.10 ha		4
13	箕土路町44	岸和田市箕土路町三丁目地内	約 0.12 ha	一部指定	4、7
14	箕土路町46	岸和田市箕土路町三丁目地内	約 0.02 ha	一部指定	4
15	箕土路町9	岸和田市箕土路町三丁目地内	約 0.19 ha	一部指定	5
16	東大路町4	岸和田市東大路町地内	約 0.19 ha	一部指定	5
17	藤井町22	岸和田市藤井町二丁目地内	約 0.12 ha	一部指定	6
18	藤井町25-3	岸和田市藤井町三丁目地内	約 0.02 ha	一部指定	6
19	西之内町2	岸和田市西之内町地内	約 0.06 ha		6
20	西之内町10	岸和田市西之内町地内	約 0.07 ha	一部指定	6
21	小松里町27	岸和田市小松里町地内	約 0.09 ha	一部指定	7
22	小松里町32	岸和田市小松里町地内	約 0.09 ha	一部指定	7
23	小松里町35	岸和田市小松里町地内	約 0.09 ha		7
24	小松里町36	岸和田市小松里町地内	約 0.06 ha	一部指定	7
25	小松里町50	岸和田市小松里町地内	約 0.14 ha		7
26	小松里町57	岸和田市額原町地内	約 0.15 ha	一部指定	7
27	小松里町58-1	岸和田市額原町地内	約 0.21 ha		7
28	小松里町58-2	岸和田市小松里町地内	約 0.06 ha	一部指定	7
29	小松里町61-1	岸和田市小松里町地内	約 0.06 ha		7
30	小松里町66	岸和田市小松里町地内	約 0.07 ha	一部指定	7
31	小松里町81	岸和田市額原町地内	約 0.22 ha	一部指定	7
32	小松里町83	岸和田市額原町地内	約 0.14 ha		7
33	額原町1-2	岸和田市額原町地内	約 0.14 ha		7
34	額原町5	岸和田市額原町地内	約 0.17 ha		7
35	額原町8-1	岸和田市額原町地内	約 0.06 ha		7
36	額原町8-2	岸和田市額原町地内	約 0.03 ha	一部指定	7
37	下池田町7	岸和田市下池田町三丁目地内	約 0.10 ha	一部指定	7
38	下池田町31-1	岸和田市小松里町地内	約 0.10 ha		7
39	大町7	岸和田市大町三丁目地内	約 0.16 ha		7
40	大町区画2	岸和田市東大路町地内	約 0.30 ha	一部指定	7、8
41	池尻町6	岸和田市池尻町地内	約 0.24 ha	一部指定	8
42	池尻町26-3	岸和田市池尻町地内	約 0.14 ha	一部指定	8
43	大町区画6-2	岸和田市大町四丁目地内	約 0.19 ha		8
44	東大路町10-2	岸和田市西大路町地内	約 0.07 ha	一部指定	8

番号	生産緑地地区名称	今回指定の特定生産緑地			図面番号
		位置	面積	備考	
45	今木町9-4	岸和田市今木町地内	約 0.10 ha		8
46	今木町9-6	岸和田市今木町地内	約 0.24 ha	一部指定	8
47	今木町11-2	岸和田市今木町地内	約 0.54 ha		8
48	今木町11-4	岸和田市今木町地内	約 0.05 ha		8
49	今木町11-5	岸和田市今木町地内	約 0.08 ha		8
50	今木町12-2	岸和田市田治米町地内	約 0.07 ha		8
51	田治米町2-1	岸和田市田治米町地内	約 0.12 ha		8
52	田治米町14-3	岸和田市田治米町地内	約 0.08 ha		8
53	田治米町18	岸和田市田治米町地内	約 0.10 ha	一部指定	8
54	三田町2	岸和田市三田町地内	約 0.07 ha		8
55	三田町12	岸和田市三田町地内	約 0.13 ha	一部指定	8
56	三田町14	岸和田市三田町地内	約 0.03 ha	一部指定	8
57	三田町22	岸和田市三田町地内	約 0.31 ha		8
58	三田町30-1	岸和田市三田町地内	約 0.05 ha	一部指定	8
59	摩湯町1-1	岸和田市摩湯町地内	約 0.08 ha		8
60	摩湯町1-2	岸和田市摩湯町地内	約 0.19 ha		8
61	摩湯町3-3	岸和田市摩湯町地内	約 0.42 ha	一部指定	8
62	摩湯町8	岸和田市摩湯町地内	約 0.03 ha	一部指定	8
63	摩湯町36	岸和田市摩湯町地内	約 0.15 ha	一部指定	8、9
64	摩湯区画3	岸和田市摩湯町地内	約 0.20 ha	一部指定	8
65	摩湯区画5	岸和田市摩湯町地内	約 0.07 ha	一部指定	8
66	摩湯区画10	岸和田市摩湯町地内	約 0.06 ha	一部指定	8
67	摩湯区画13	岸和田市摩湯町地内	約 0.33 ha	一部指定	8
68	摩湯区画14	岸和田市摩湯町地内	約 0.08 ha	一部指定	8
69	摩湯区画15	岸和田市摩湯町地内	約 0.06 ha	一部指定	8
70	上町15	岸和田市上町地内	約 0.09 ha	一部指定	11
71	上町26	岸和田市上町地内	約 0.05 ha		11
72	南上町5	岸和田市南上町一丁目地内	約 0.10 ha	一部指定	11
73	南上町11	岸和田市南上町二丁目地内	約 0.08 ha		11
74	南上町18	岸和田市南上町二丁目地内	約 0.09 ha	一部指定	11
75	南上町29	岸和田市南上町二丁目地内	約 0.12 ha		11
76	南上町37	岸和田市南上町二丁目地内	約 0.11 ha		11
77	南上町39	岸和田市南上町二丁目地内	約 0.06 ha	一部指定	11
78	南上町44	岸和田市南上町二丁目地内	約 0.06 ha	一部指定	11
79	土生町10-2	岸和田市土生町一丁目地内	約 0.04 ha	一部指定	11
80	土生町23	岸和田市土生町二丁目地内	約 0.06 ha		11
81	土生町27	岸和田市土生町二丁目地内	約 0.08 ha		11
82	土生町70	岸和田市土生町地内	約 0.06 ha	一部指定	11
83	土生町87-2	岸和田市土生町七丁目地内	約 0.06 ha		11、15
84	畑町1	岸和田市畑町二丁目地内	約 0.06 ha		11
85	下松町26-2	岸和田市八阪町三丁目地内	約 0.19 ha	一部指定	11
86	上松町26	岸和田市上松町地内	約 0.06 ha		11
87	土生町74-2	岸和田市土生町地内	約 0.07 ha		12
88	作才町13-4	岸和田市土生町地内	約 0.04 ha	一部指定	12
89	額原町6-1	岸和田市額原町地内	約 0.08 ha	一部指定	12
90	額原町15	岸和田市額原町地内	約 0.09 ha	一部指定	12
91	下松町45-1	岸和田市下松町四丁目地内	約 0.26 ha	一部指定	12
92	下松町45-4	岸和田市下松町四丁目地内	約 0.06 ha		12
93	下松町62-1	岸和田市尾生町地内	約 0.06 ha	一部指定	12
94	下松町62-2	岸和田市上松町地内	約 0.81 ha	一部指定	12

番号	生産緑地地区名称	今回指定の特定生産緑地			図面番号
		位置	面積	備考	
95	下松町62-3	岸和田市下松町地内	約 0.17 ha		12
96	下松町62-4	岸和田市下松町地内	約 0.11 ha	一部指定	12
97	下松町62-5	岸和田市下松町及び尾生町地内	約 0.29 ha	一部指定	12
98	下松町76-2	岸和田市上松町地内	約 0.32 ha	一部指定	12
99	上松町12	岸和田市上松町三丁目地内	約 0.08 ha		12
100	上松町19	岸和田市上松町五丁目地内	約 0.11 ha		12
101	上松町30-3	岸和田市土生町、下松町及び上松町地内	約 0.70 ha	一部指定	12
102	上松町33	岸和田市上松町地内	約 0.21 ha	一部指定	12
103	尾生町31-2	岸和田市尾生町地内	約 0.04 ha	一部指定	12
104	尾生町41-1	岸和田市尾生町地内	約 0.26 ha		12、16
105	尾生区画9	岸和田市尾生町三丁目地内	約 0.13 ha	一部指定	12
106	尾生区画10	岸和田市尾生町三丁目地内	約 0.15 ha		12
107	尾生区画38	岸和田市尾生町四丁目地内	約 0.06 ha		12、13
108	尾生区画50	岸和田市尾生町四丁目地内	約 0.06 ha		12、13
109	岡山町13	岸和田市三田町地内	約 0.09 ha		13
110	岡山町16-1	岸和田市岡山町地内	約 0.03 ha	一部指定	13
111	岡山町16-3	岸和田市岡山町地内	約 0.06 ha	一部指定	13
112	岡山町17-1	岸和田市岡山町地内	約 0.05 ha		13
113	岡山町17-3	岸和田市岡山町地内	約 0.04 ha	一部指定	13
114	岡山町18-1	岸和田市岡山町地内	約 0.03 ha	一部指定	13
115	岡山町18-2	岸和田市岡山町地内	約 0.04 ha	一部指定	13
116	岡山町25-2	岸和田市岡山町地内	約 0.10 ha	一部指定	13
117	岡山町26-1	岸和田市岡山町地内	約 0.10 ha	一部指定	13
118	岡山町26-2	岸和田市岡山町地内	約 0.16 ha		13
119	岡山町30	岸和田市岡山町地内	約 0.25 ha	一部指定	13
120	岡山町31	岸和田市岡山町地内	約 0.11 ha	一部指定	13
121	岡山町34	岸和田市岡山町地内	約 0.62 ha	一部指定	13
122	岡山町36	岸和田市岡山町地内	約 0.20 ha	一部指定	13
123	三田町40-1	岸和田市三田町地内	約 0.12 ha	一部指定	13
124	三田町51	岸和田市三田町地内	約 0.11 ha	一部指定	13
125	三田町52	岸和田市三田町地内	約 0.04 ha	一部指定	13
126	三田町55-2	岸和田市三田町地内	約 0.12 ha	一部指定	13
127	三田町55-3	岸和田市三田町地内	約 0.09 ha		13
128	三田町58-3	岸和田市三田町地内	約 0.12 ha		13、14
129	三田町70	岸和田市三田町地内	約 0.11 ha		13
130	尾生町11-1	岸和田市岡山町地内	約 0.19 ha		13
131	尾生区画14	岸和田市尾生町五丁目地内	約 0.27 ha	一部指定	13
132	尾生区画14-3	岸和田市尾生町五丁目地内	約 0.05 ha		13
133	尾生区画22	岸和田市尾生町六丁目地内	約 0.08 ha	一部指定	13
134	尾生区画25	岸和田市尾生町六丁目地内	約 0.05 ha	一部指定	13
135	尾生区画27	岸和田市尾生町六丁目地内	約 0.15 ha	一部指定	13
136	尾生区画28	岸和田市尾生町六丁目地内	約 0.08 ha	一部指定	13
137	尾生区画30	岸和田市尾生町六丁目地内	約 0.08 ha		13
138	尾生区画31-1	岸和田市尾生町六丁目地内	約 0.08 ha	一部指定	13
139	尾生区画36	岸和田市尾生町四丁目地内	約 0.15 ha	一部指定	13
140	尾生区画42	岸和田市尾生町四丁目地内	約 0.10 ha		13
141	三田町48	岸和田市三田町地内	約 0.05 ha	一部指定	14
142	三田町59	岸和田市三田町地内	約 0.02 ha	一部指定	14
143	三田町67	岸和田市三田町地内	約 0.02 ha	一部指定	14
144	畑町13	岸和田市畑町一丁目地内	約 0.07 ha		15

番号	生産緑地地区名称	今回指定の特定生産緑地			図面番号
		位置	面積	備考	
145	畑町14	岸和田市畑町一丁目地内	約 0.05 ha	一部指定	15
146	極楽寺町7	岸和田市畑町三丁目地内	約 0.10 ha		15
147	極楽寺町8	岸和田市極楽寺町二丁目地内	約 0.10 ha		15
148	極楽寺町10	岸和田市畑町一丁目地内	約 0.10 ha		15
149	極楽寺町20-4	岸和田市流木町地内	約 0.23 ha	一部指定	15
150	流木町3-1	岸和田市流木町地内	約 0.12 ha	一部指定	15
151	土生町12	岸和田市土生町地内	約 0.12 ha	一部指定	16
152	土生町18	岸和田市門前町二丁目地内	約 0.14 ha		16
153	土生町20-4	岸和田市土生町地内	約 0.07 ha	一部指定	16
154	土生町20-5	岸和田市土生町地内	約 0.11 ha		16
155	流木町5-1	岸和田市流木町地内	約 0.12 ha		16
156	流木町6-2	岸和田市流木町地内	約 0.11 ha		16
157	流木町8	岸和田市流木町及び八田町地内	約 0.34 ha	一部指定	16
158	真上町3	岸和田市神須屋町地内	約 0.05 ha		16
159	真上町5-2	岸和田市神須屋町地内	約 0.06 ha		16
160	真上町5-6	岸和田市神須屋町地内	約 0.10 ha	一部指定	16
161	真上町6-1	岸和田市神須屋町地内	約 0.23 ha	一部指定	16
162	真上町7-1	岸和田市神須屋町、真上町及び八田町地内	約 0.45 ha	一部指定	16
163	真上町10-2	岸和田市神須屋町地内	約 0.07 ha		16
164	下松町67	岸和田市真上町地内	約 0.40 ha	一部指定	16
165	下松町73	岸和田市門前町三丁目地内	約 0.17 ha		16
166	下松町75	岸和田市門前町三丁目地内	約 0.16 ha		16
167	尾生町41-2	岸和田市尾生町地内	約 0.10 ha		16
計		167地区	約 21.95 ha		

参考）特定生産緑地指定状況

	地区数	面積
生産緑地地区	609地区	約 109.47 ha
特定生産緑地指定	358地区	約 53.38 ha

岸和田市特定生産緑地指定図図郭割(1:35,000)

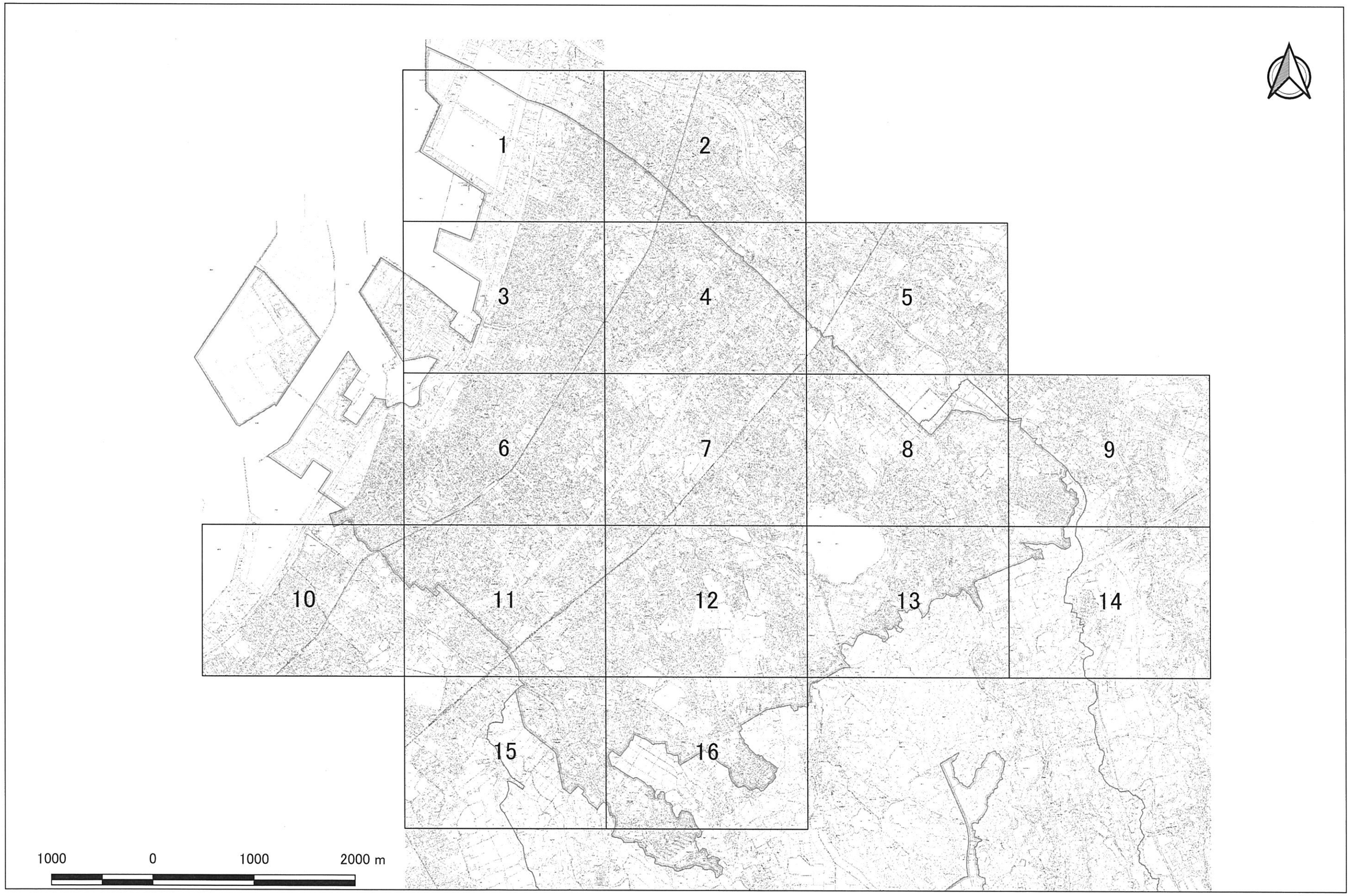

岸和田市特定生産緑地指定図(1:6,000)

1

生産緑地地区

特定生産緑地

既指定

今回指定

50 0 50 100 m

岸和田市特定生産緑地指定図(1:6,000)

2

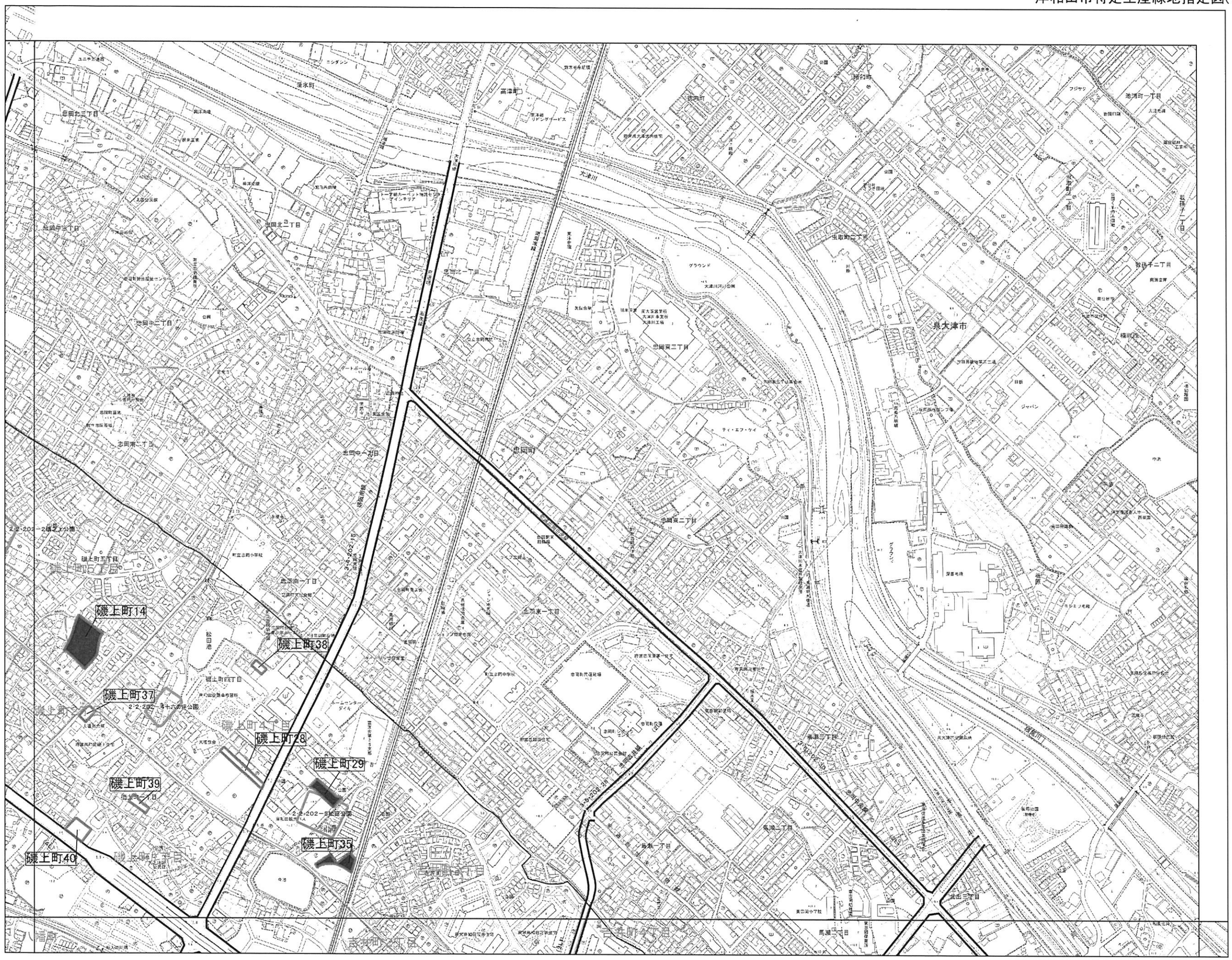

岸和田市特定生産緑地指定図(1:6,000)

3

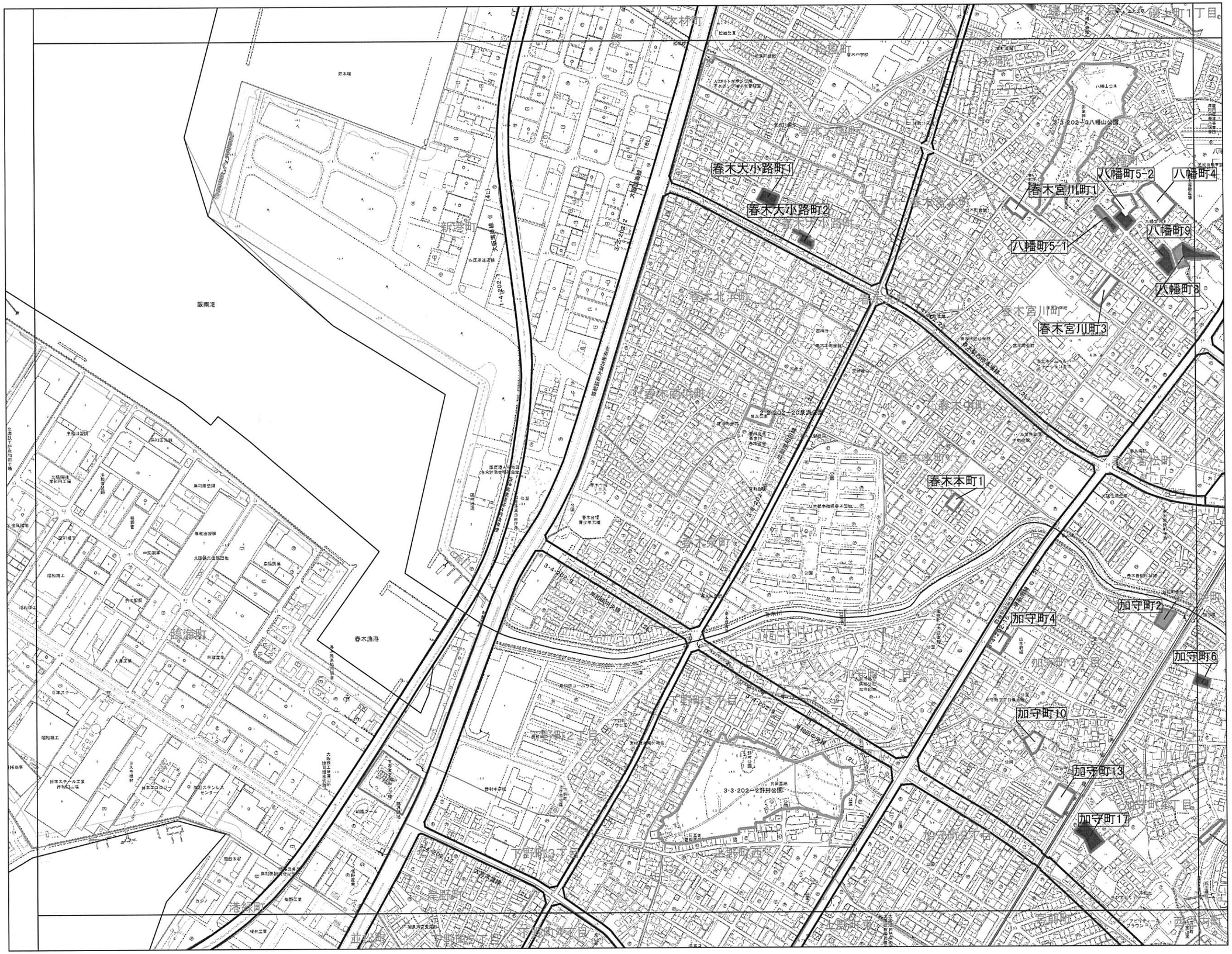

生産緑地地区

特定生産緑地

既指定

今回指定

50 0 50 100 m

岸和田市特定生産緑地指定図(1:6,000)

4

生産緑地地区

特定生産緑地

既指定

今回指定

50 0 50 100 m

岸和田市特定生産緑地指定図(1:6,000)

5

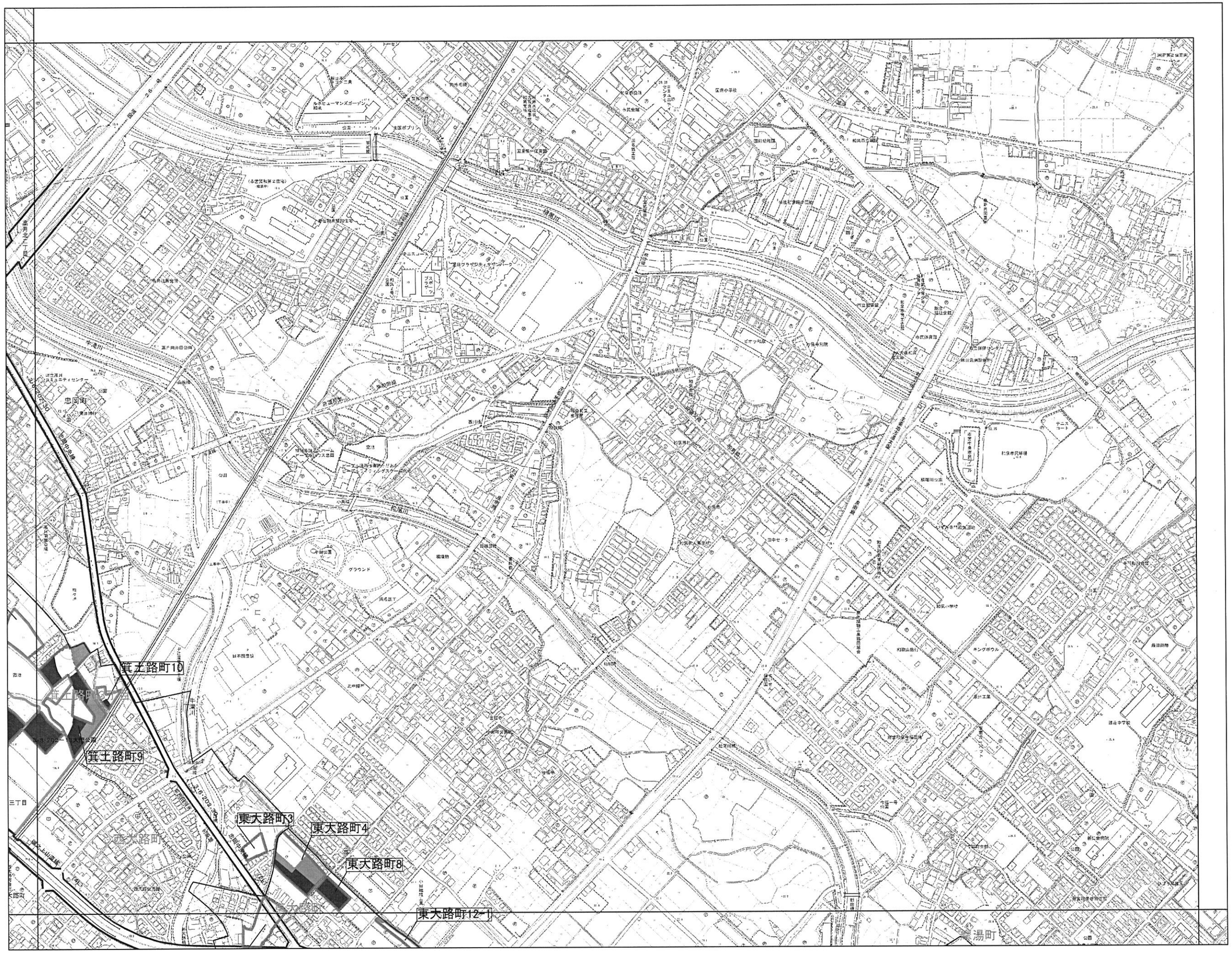

生産緑地地区

特定生産緑地

既指定

今回指定

50 0 50 100 m

岸和田市特定生産緑地指定図(1:6,000)

6

生産緑地地区

特定生産緑地

既指定

今回指定

50 0 50 100 m

岸和田市特定生産緑地指定図(1:6,000)

7

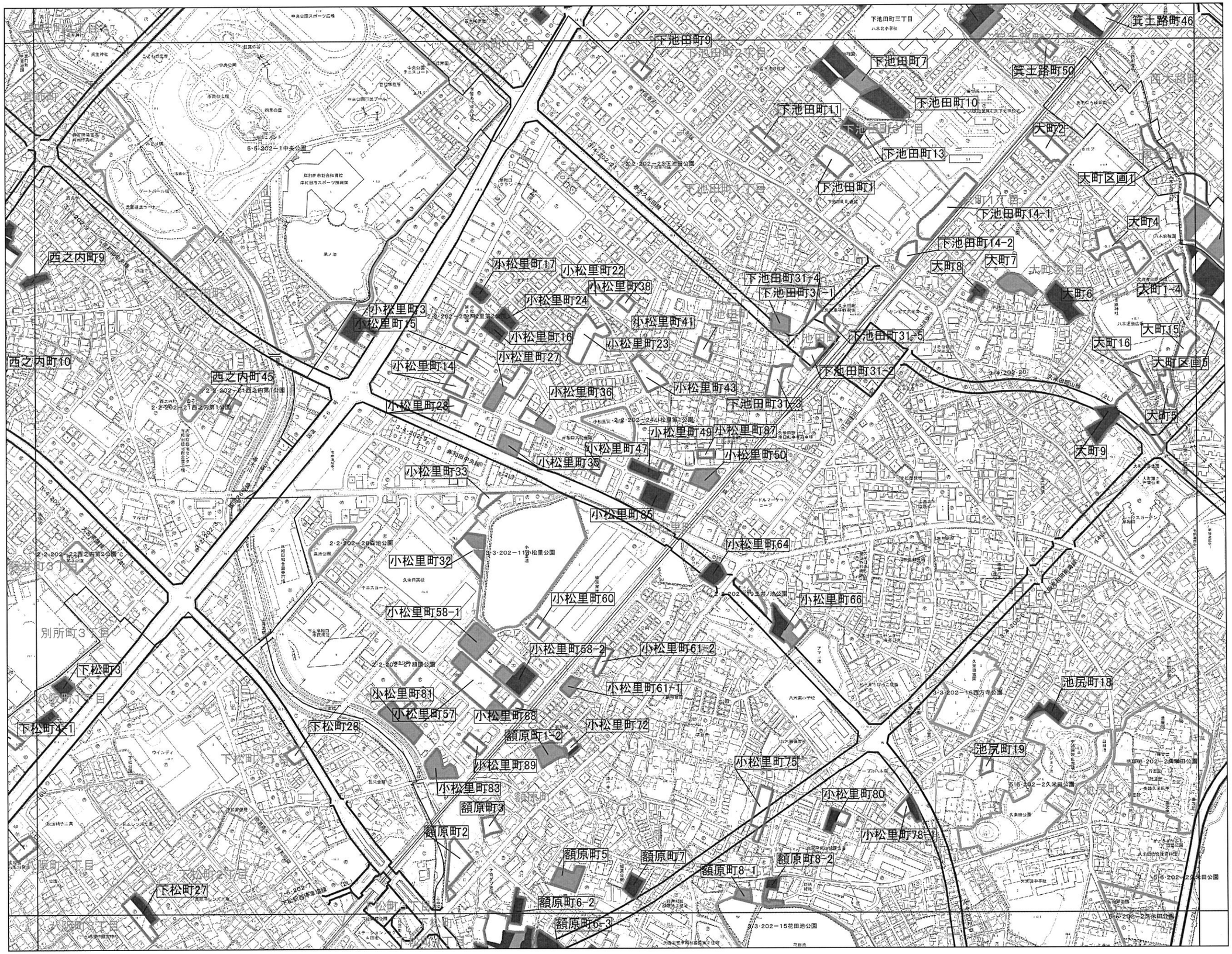

岸和田市特定生産緑地指定図(1:6,000)

8

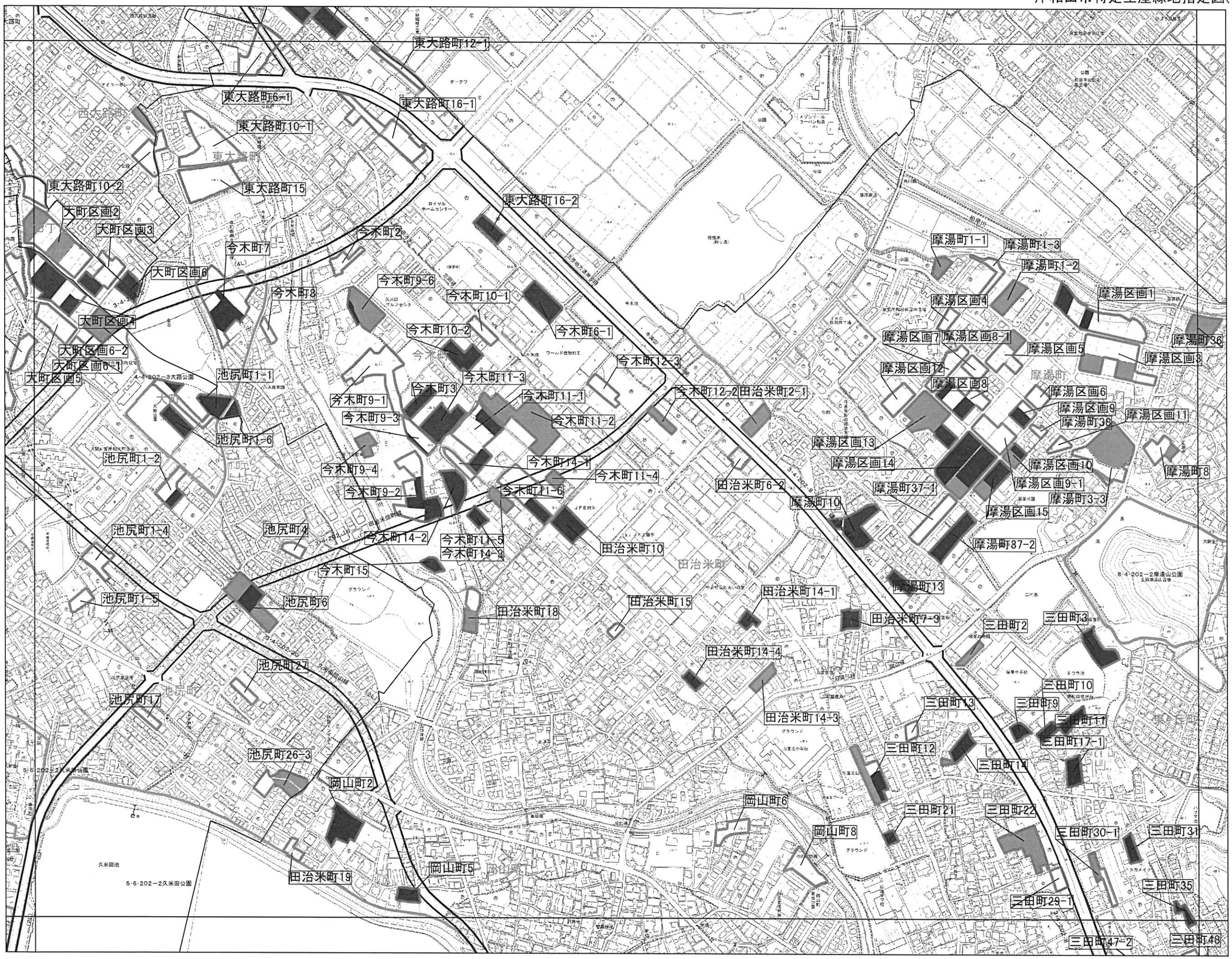

岸和田市特定生産緑地指定図(1:6,000)

9

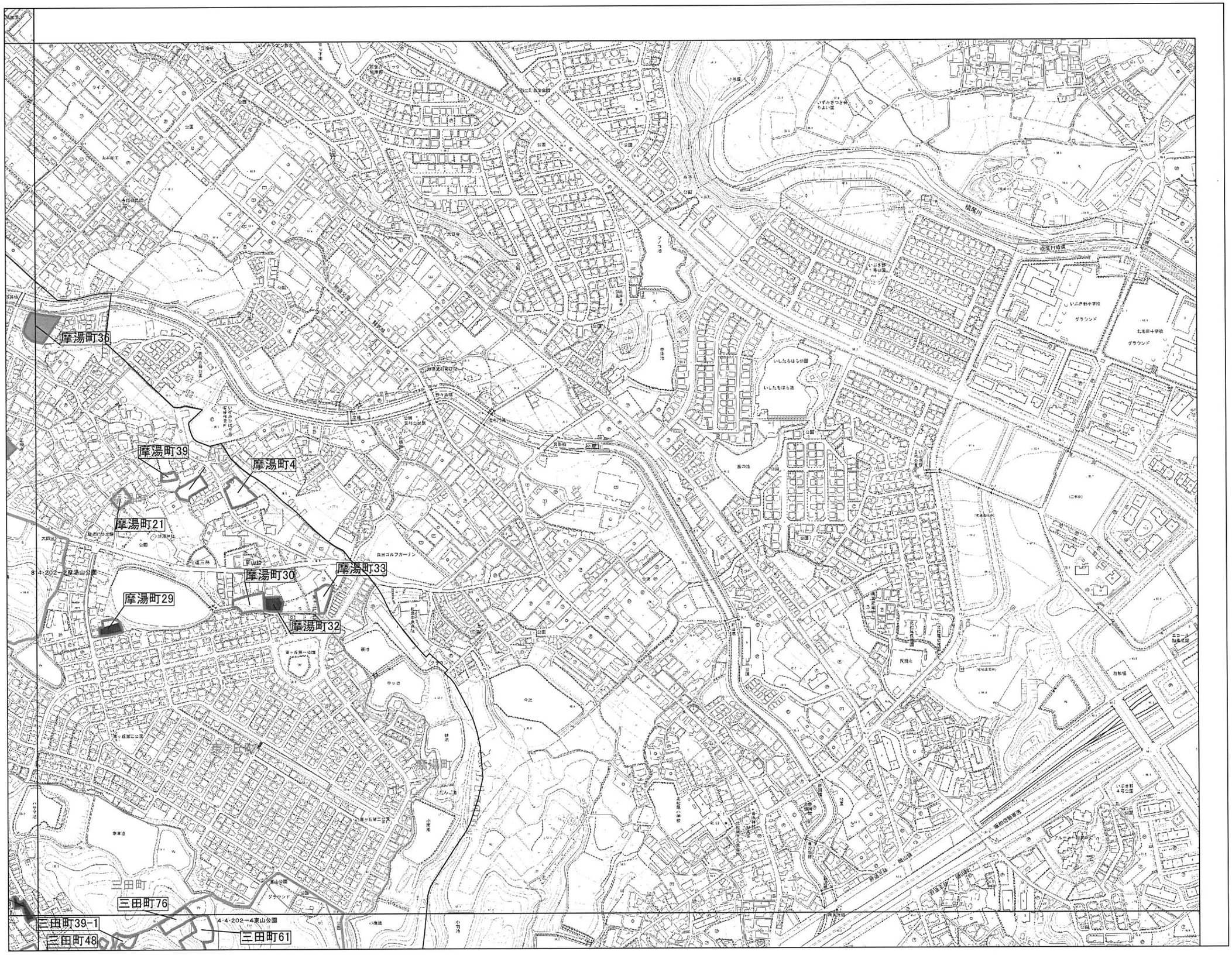

岸和田市特定生産緑地指定図(1:6,000)

10

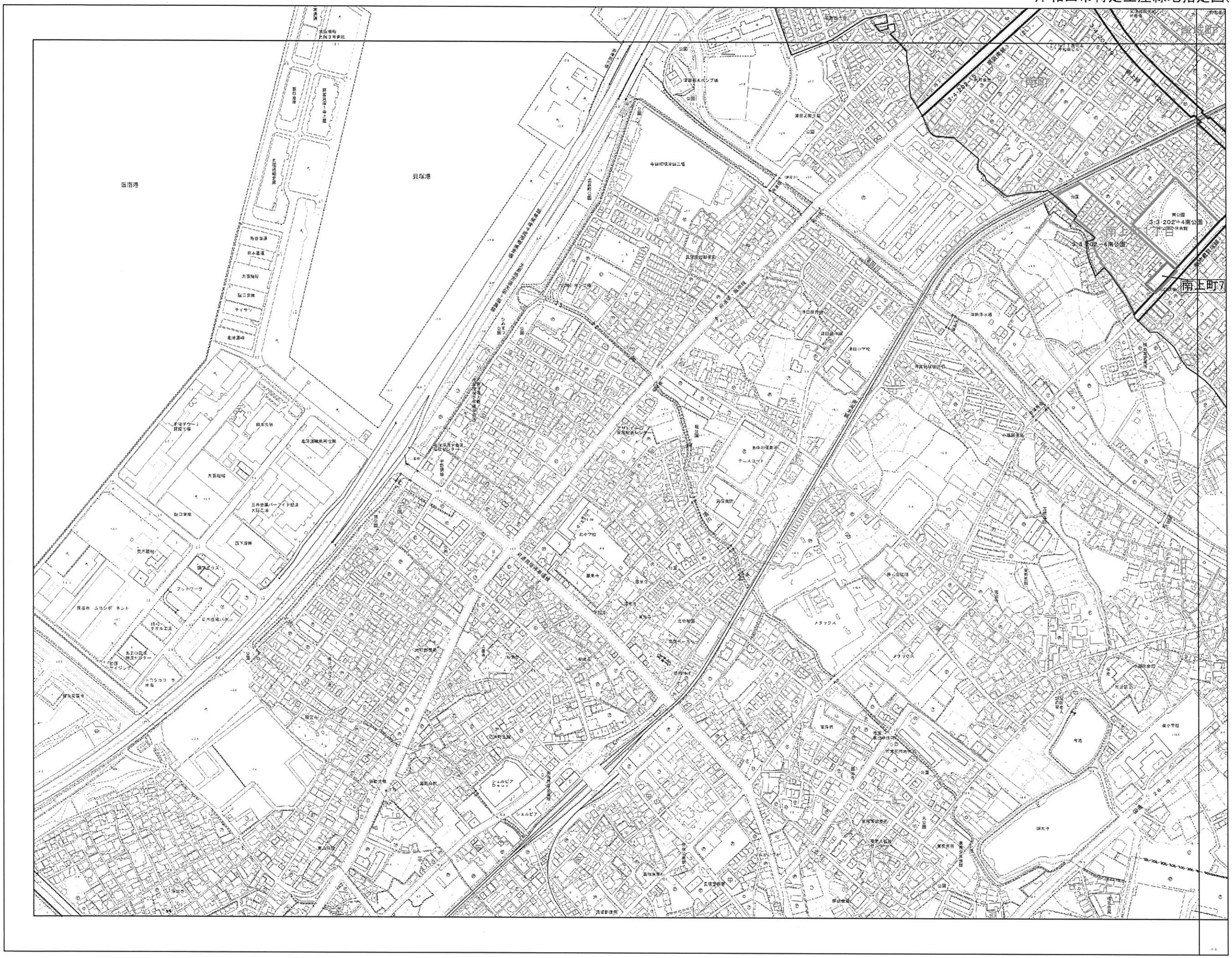

生産緑地地区

特定生産緑地

既指定

今回指定

50 0 50 100 m

岸和田市特定生産緑地指定図(1:6,000)

11

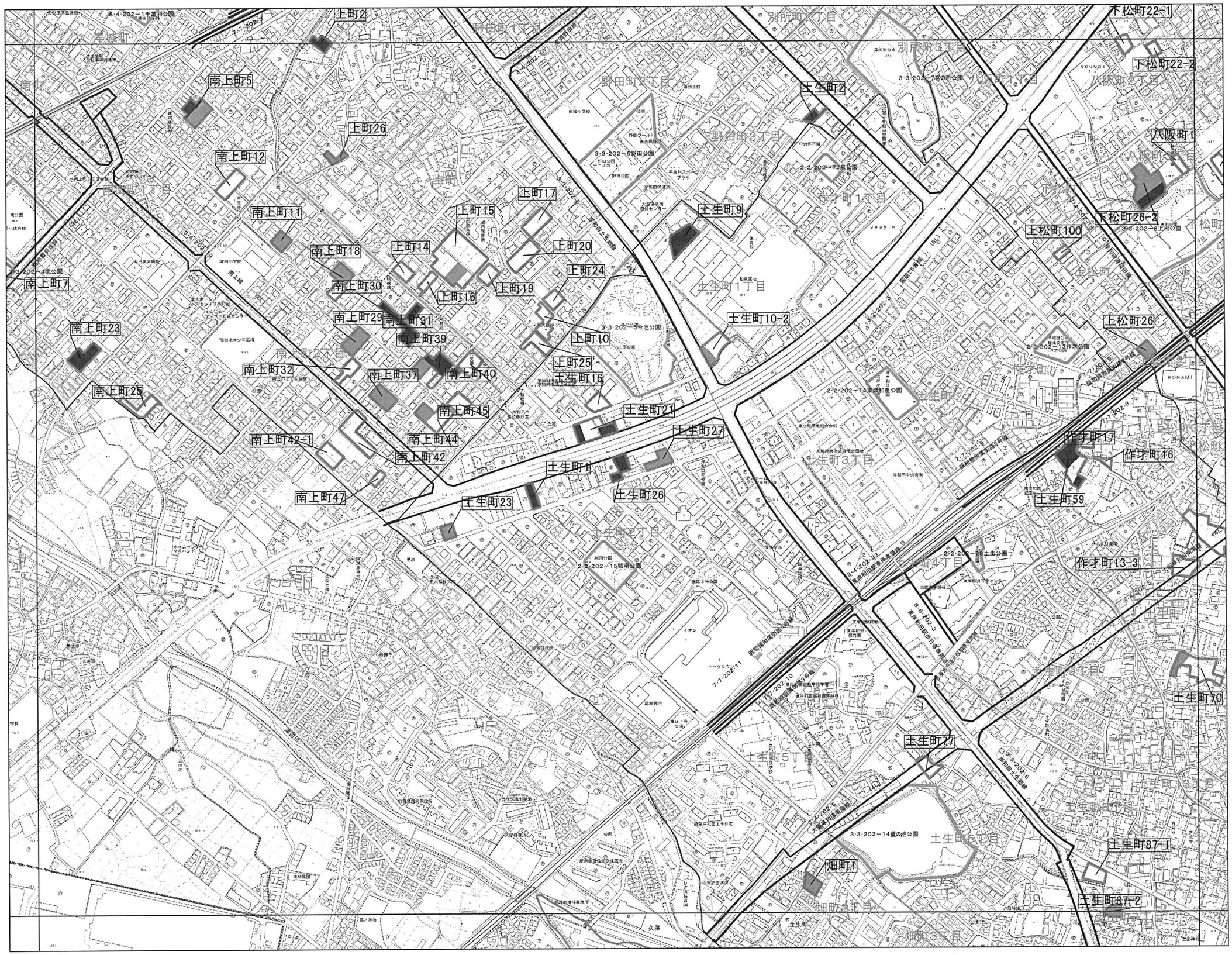

生産緑地地区

特定生産緑地

既指定

今回指定

50 0 50 100 m

岸和田市特定生産緑地指定図(1:6,000)

12

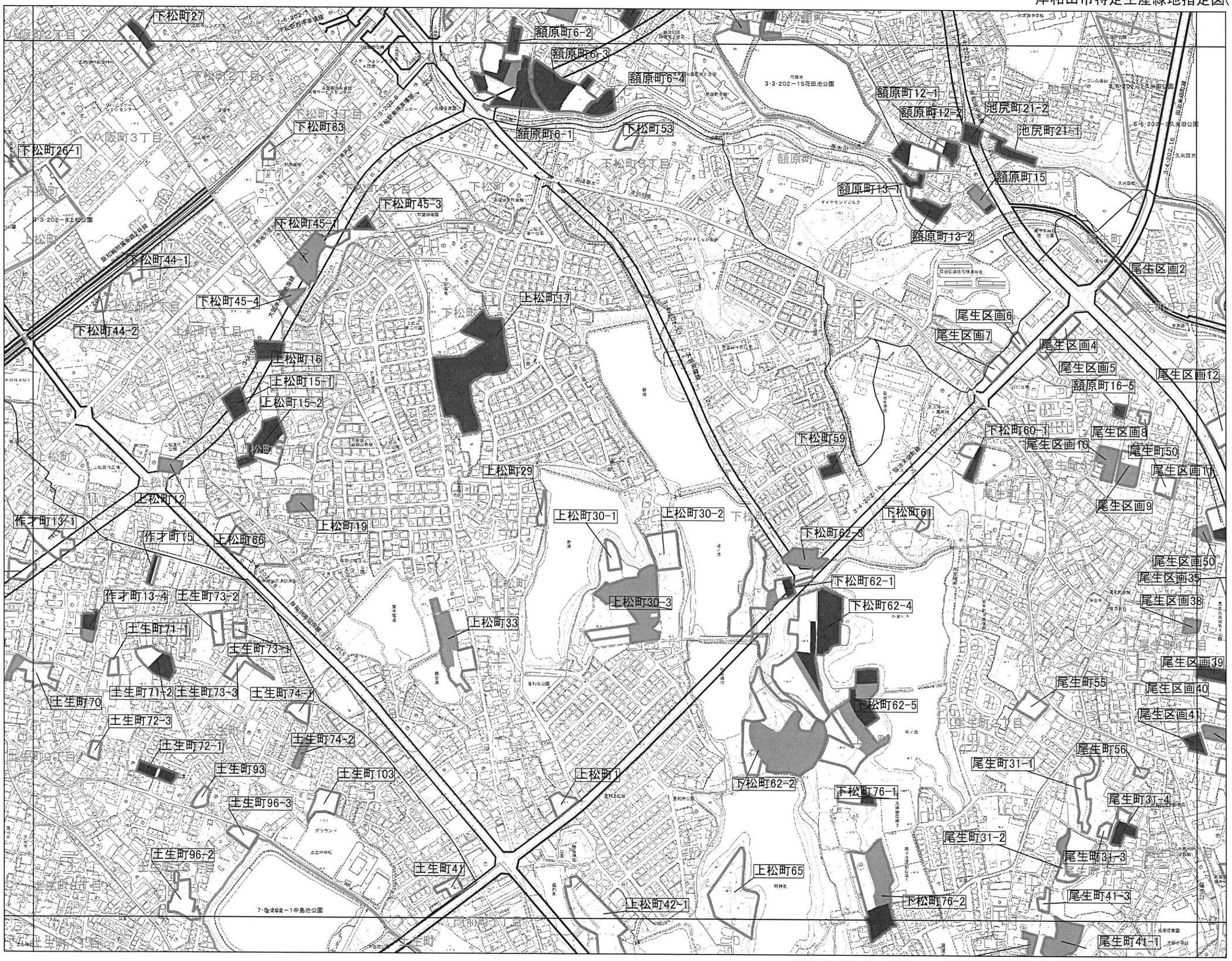

生産緑地地区

特定生産緑地

既指定

今回指定

50 0 50 100 m

岸和田市特定生産緑地指定図(1:6,000)

13

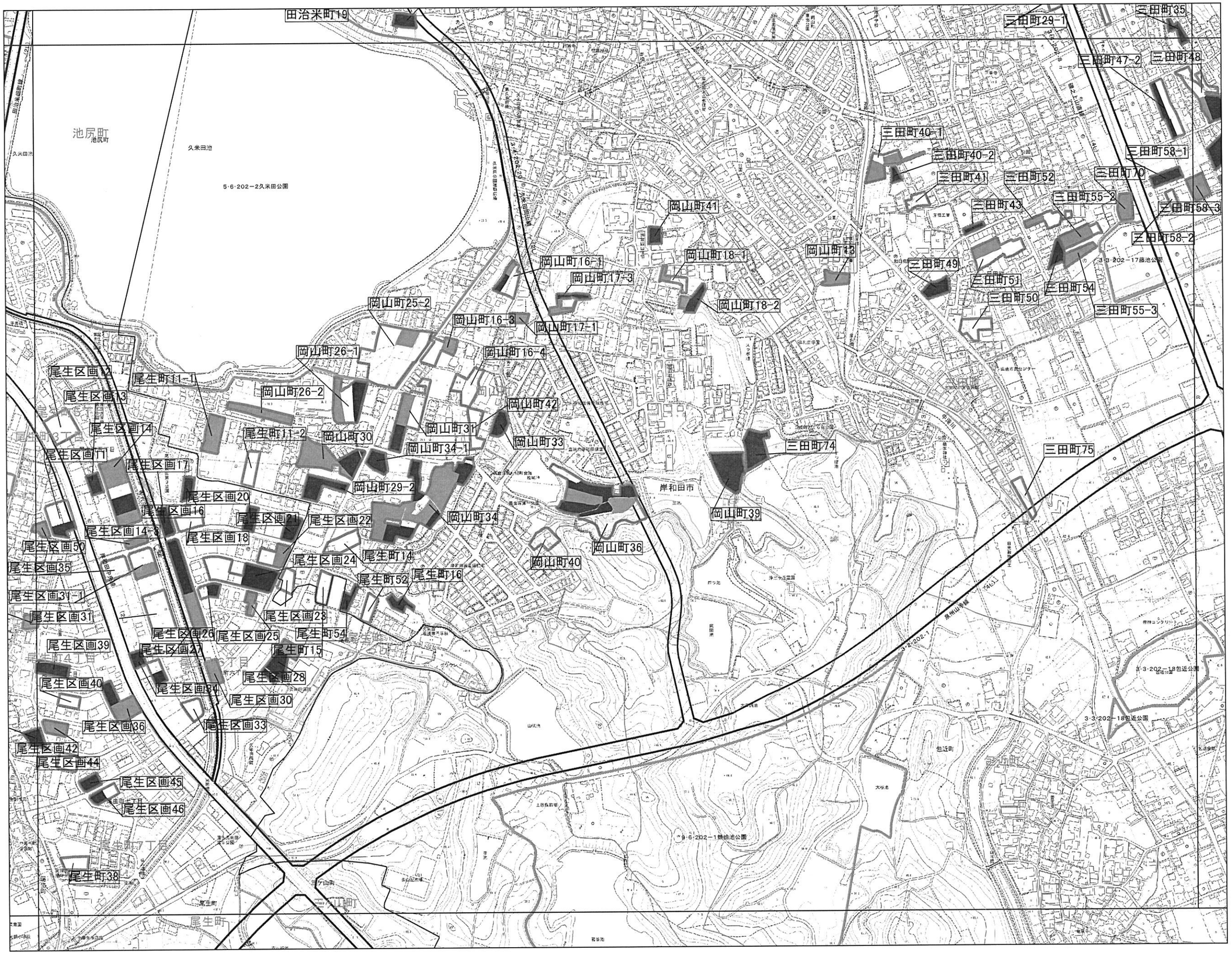

生産緑地地区

特定生産緑地

既指定

今回指定

50 0 50 100 m

岸和田市特定生産緑地指定図(1:6,000)

14

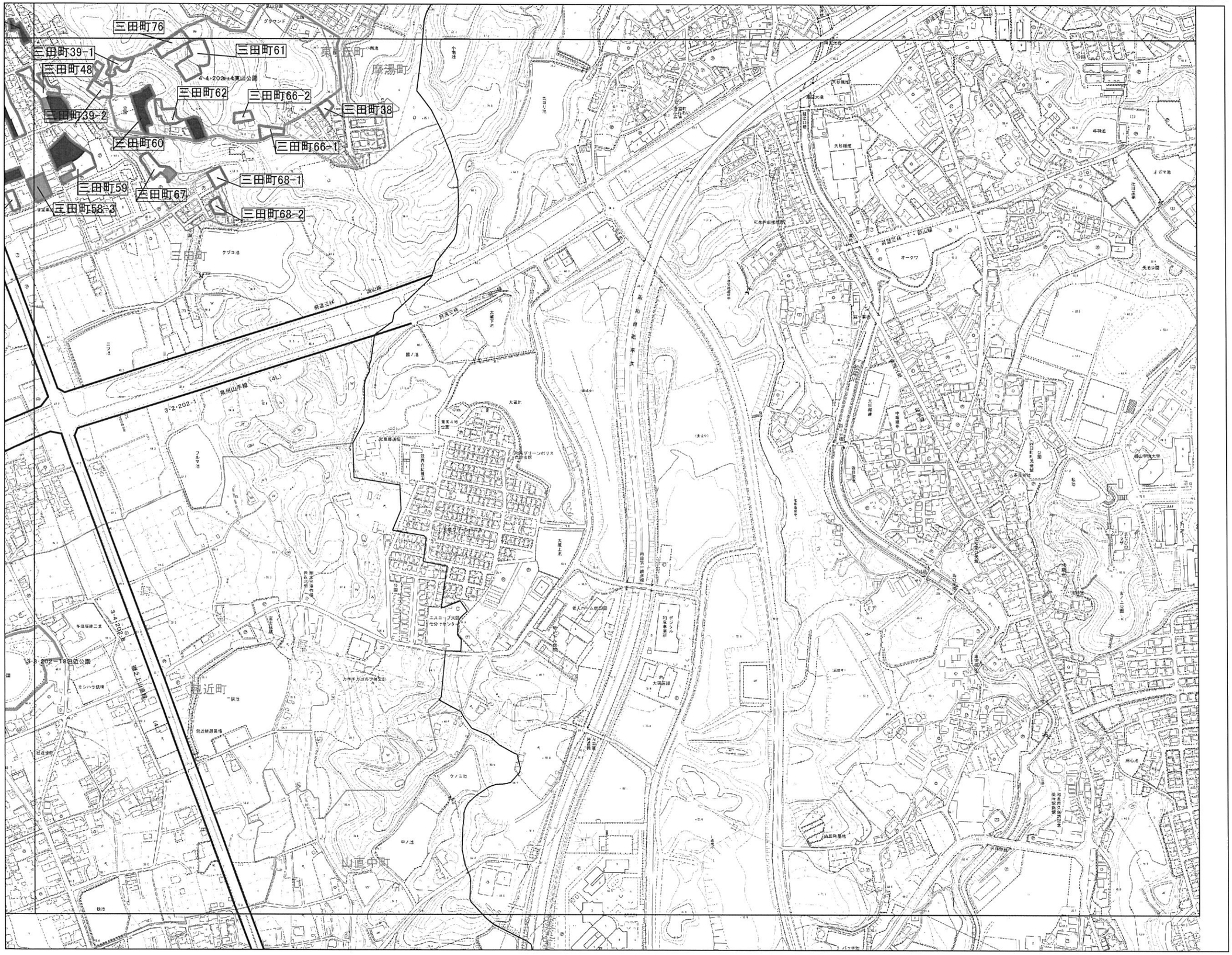

生産緑地地区

特定生産緑地

既指定

今回指定

50 0 50 100 m

岸和田市特定生産緑地指定図(1:6,000)

15

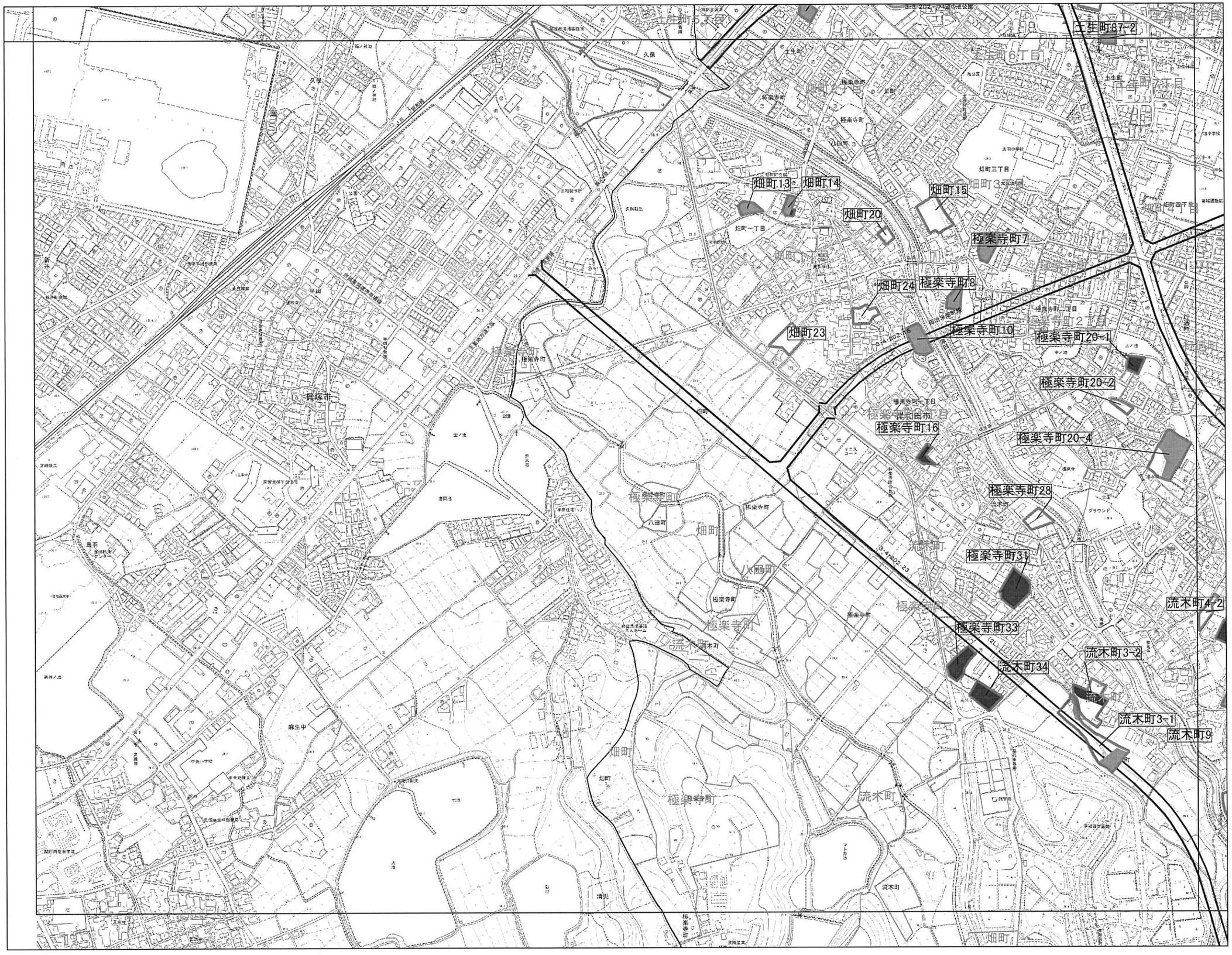

生産緑地地区

特定生産緑地

既指定

今回指定

50 0 50 100 m

岸和田市特定生産緑地指定図(1:6,000)

16

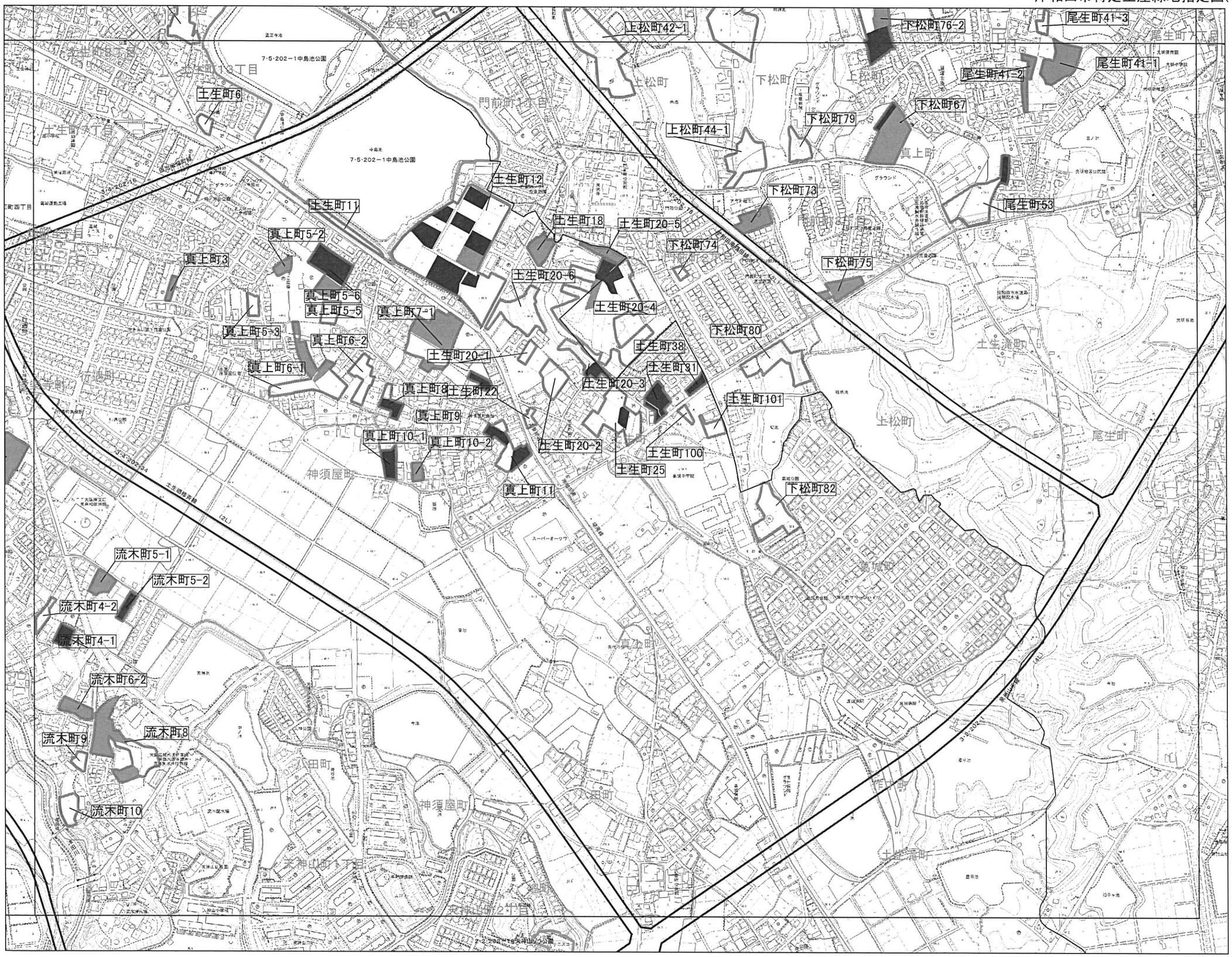

生産緑地地区

特定生産緑地

既指定

今回指定

50 0 50 100 m