第3号議案

南部大阪都市計画生産緑地地区にかかる特定生産緑地の指定

Ⅰ．特定生産緑地に指定する生産緑地地区一覧

番号	生産緑地地区名称	今回指定の特定生産緑地			図面番号
		位置	面積	備考	
1	上町10	岸和田市上町地内	約 0.06 ha	一部指定	11
2	上町15	岸和田市上町地内	約 0.35 ha	一部指定	11
3	上町16	岸和田市上町地内	約 0.06 ha		11
4	上町17	岸和田市上町地内	約 0.12 ha		11
5	上町20	岸和田市上町地内	約 0.15 ha		11
6	上町24	岸和田市上町地内	約 0.07 ha		11
7	上町25	岸和田市上町地内	約 0.10 ha		11
8	南上町7	岸和田市南上町一丁目地内	約 0.09 ha	一部指定	10
9	南上町12	岸和田市南上町一丁目地内	約 0.12 ha		11
10	南上町25	岸和田市南上町二丁目地内	約 0.10 ha		11
11	南上町32	岸和田市南上町二丁目地内	約 0.02 ha	一部指定	11
12	南上町39	岸和田市南上町二丁目地内	約 0.03 ha	一部指定	11
13	南上町40	岸和田市南上町二丁目地内	約 0.10 ha		11
14	南上町42	岸和田市南上町二丁目地内	約 0.20 ha		11
15	南上町42-1	岸和田市南上町二丁目地内	約 0.09 ha		11
16	南上町44	岸和田市南上町二丁目地内	約 0.12 ha	一部指定	11
17	藤井町25-1	岸和田市藤井町三丁目地内	約 0.35 ha	一部指定	6
18	藤井町28	岸和田市藤井町三丁目地内	約 0.10 ha		6
19	藤井町29	岸和田市藤井町二丁目地内	約 0.12 ha		6
20	土生町6	岸和田市土生町十三丁目地内	約 0.05 ha		16
21	土生町10-2	岸和田市土生町一丁目地内	約 0.12 ha	一部指定	11
22	土生町12	岸和田市土生町地内	約 0.53 ha	一部指定	16
23	土生町20-1	岸和田市土生町地内	約 0.07 ha		16
24	土生町20-2	岸和田市土生町地内	約 0.12 ha	一部指定	16
25	土生町20-3	岸和田市土生町地内	約 0.06 ha	一部指定	16
26	土生町20-4	岸和田市土生町地内	約 0.30 ha	一部指定	16
27	土生町20-6	岸和田市土生町地内	約 0.03 ha	一部指定	16
28	土生町20-8	岸和田市土生町地内	約 0.03 ha		16
29	土生町25	岸和田市土生町地内	約 0.09 ha	一部指定	16
30	土生町41	岸和田市土生町地内	約 0.09 ha	一部指定	12
31	土生町70	岸和田市土生町地内	約 0.06 ha	一部指定	11、12
32	土生町71-1	岸和田市土生町地内	約 0.05 ha		12
33	土生町71-2	岸和田市土生町地内	約 0.08 ha	一部指定	12
34	土生町74-1	岸和田市土生町地内	約 0.09 ha		12
35	土生町96-2	岸和田市土生町十三丁目地内	約 0.24 ha		12、16
36	作才町13-1	岸和田市土生町地内	約 0.28 ha		11、12
37	畑町23	岸和田市畑町一丁目地内	約 0.16 ha		15
38	極楽寺町20-2	岸和田市極楽寺町地内	約 0.05 ha		15
39	極楽寺町28	岸和田市極楽寺町地内	約 0.05 ha		15
40	流木町3-1	岸和田市流木町地内	約 0.13 ha	一部指定	15
41	流木町8	岸和田市流木町地内	約 0.16 ha	一部指定	16
42	流木町9	岸和田市流木町地内	約 0.06 ha		16
43	流木町10	岸和田市流木町地内	約 0.10 ha		16
44	真上町6-1	岸和田市神須屋町地内	約 0.15 ha	一部指定	16

番号	生産緑地地区名称	今回指定の特定生産緑地			図面番号
		位置	面積	備考	
45	真上町6-2	岸和田市神須屋町地内	約 0.07 ha	一部指定	16
46	真上町8	岸和田市神須屋町地内	約 0.02 ha	一部指定	16
47	真上町11	岸和田市神須屋町地内	約 0.10 ha	一部指定	16
48	春木旭町7	岸和田市春木旭町地内	約 0.17 ha	一部指定	4
49	吉井町7-1	岸和田市吉井町二丁目地内	約 0.23 ha	一部指定	4
50	吉井町7-2	岸和田市吉井町二丁目地内	約 0.11 ha		4
51	八幡町4	岸和田市八幡町地内	約 0.22 ha		3
52	中井町4	岸和田市中井町二丁目地内	約 0.12 ha	一部指定	4
53	中井町12	岸和田市中井町三丁目地内	約 0.06 ha	一部指定	4
54	中井町13	岸和田市中井町三丁目地内	約 0.15 ha	一部指定	4
55	中井町18	岸和田市中井町三丁目地内	約 0.05 ha		4
56	中井町21-1	岸和田市中井町一丁目地内	約 0.09 ha	一部指定	4
57	中井町26	岸和田市中井町一丁目地内	約 0.10 ha		4
58	中井町27	岸和田市中井町一丁目地内	約 0.06 ha		4
59	中井町31	岸和田市中井町一丁目地内	約 0.13 ha	一部指定	4
60	中井町32-1	岸和田市中井町三丁目地内	約 0.08 ha		4
61	荒木町6	岸和田市荒木町二丁目地内	約 0.08 ha	一部指定	4
62	荒木町17	岸和田市荒木町一丁目地内	約 0.35 ha		4
63	小松里町15	岸和田市小松里町地内	約 0.09 ha		7
64	小松里町22	岸和田市小松里町地内	約 0.10 ha		7
65	小松里町28	岸和田市小松里町地内	約 0.08 ha		7
66	小松里町38	岸和田市小松里町地内	約 0.05 ha		7
67	小松里町41	岸和田市小松里町地内	約 0.10 ha		7
68	小松里町43	岸和田市小松里町地内	約 0.08 ha	一部指定	7
69	小松里町47	岸和田市小松里町地内	約 0.05 ha		7
70	小松里町57	岸和田市額原町地内	約 0.10 ha	一部指定	7
71	小松里町60	岸和田市小松里町地内	約 0.08 ha		7
72	小松里町72	岸和田市額原町地内	約 0.03 ha	一部指定	7
73	額原町6-1	岸和田市額原町地内	約 0.16 ha	一部指定	7、12
74	額原町13-1	岸和田市額原町地内	約 0.01 ha	一部指定	12
75	池尻町1-2	岸和田市池尻町地内	約 0.11 ha	一部指定	8
76	池尻町1-4	岸和田市池尻町地内	約 0.14 ha		8
77	池尻町1-5	岸和田市池尻町地内	約 0.08 ha		8
78	池尻町26-3	岸和田市池尻町地内	約 0.09 ha	一部指定	8
79	下池田町11	岸和田市下池田町三丁目地内	約 0.09 ha		7
80	下池田町14-1	岸和田市下池田町三丁目地内	約 0.18 ha	一部指定	7
81	下池田町31-2	岸和田市大町地内	約 0.08 ha	一部指定	7
82	箕土路町8	岸和田市箕土路町三丁目地内	約 0.21 ha	一部指定	4
83	箕土路町9	岸和田市箕土路町三丁目地内	約 0.11 ha	一部指定	5
84	箕土路町34	岸和田市箕土路町一丁目地内	約 0.22 ha		4
85	箕土路町40	岸和田市箕土路町一丁目地内	約 0.05 ha		4
86	大町5	岸和田市大町四丁目地内	約 0.10 ha		7
87	大町区画1	岸和田市西大路町地内	約 0.10 ha	一部指定	7、8
88	大町区画2	岸和田市東大路町地内	約 0.16 ha	一部指定	7、8
89	大町区画3	岸和田市東大路町地内	約 0.17 ha	一部指定	8
90	大町区画4	岸和田市大町四丁目地内	約 0.09 ha	一部指定	8
91	大町区画5	岸和田市大町四丁目地内	約 0.18 ha	一部指定	8
92	東大路町3	岸和田市西大路町地内	約 0.10 ha		5
93	東大路町6-1	岸和田市東大路町地内	約 0.03 ha	一部指定	8
94	東大路町10-1	岸和田市東大路町地内	約 0.12 ha	一部指定	8

番号	生産緑地地区名称	今回指定の特定生産緑地			図面番号
		位置	面積	備考	
95	東大路町10-2	岸和田市西大路町及び東大路町地内	約 0.17 ha	一部指定	8
96	東大路町16-1	岸和田市今木町地内	約 0.10 ha	一部指定	8
97	今木町2	岸和田市今木町地内	約 0.05 ha	一部指定	8
98	今木町7	岸和田市東大路町及び今木町地内	約 0.42 ha	一部指定	8
99	今木町8	岸和田市今木町地内	約 0.05 ha		8
100	今木町9-1	岸和田市今木町地内	約 0.29 ha	一部指定	8
101	今木町11-1	岸和田市今木町地内	約 0.10 ha	一部指定	8
102	今木町11-6	岸和田市今木町地内	約 0.12 ha	一部指定	8
103	今木町12-3	岸和田市今木町地内	約 0.12 ha		8
104	今木町14-1	岸和田市今木町地内	約 0.07 ha		8
105	田治米町6-2	岸和田市田治米町地内	約 0.05 ha		8
106	田治米町15	岸和田市田治米町地内	約 0.05 ha		8
107	田治米町18	岸和田市田治米町地内	約 0.08 ha	一部指定	8
108	岡山町8	岸和田市岡山町地内	約 0.11 ha	一部指定	8
109	岡山町18-1	岸和田市岡山町地内	約 0.03 ha	一部指定	13
110	岡山町25-2	岸和田市岡山町地内	約 0.39 ha	一部指定	13
111	岡山町31	岸和田市岡山町地内	約 0.03 ha	一部指定	13
112	岡山町36	岸和田市岡山町地内	約 0.07 ha	一部指定	13
113	三田町12	岸和田市三田町地内	約 0.04 ha	一部指定	8
114	三田町29-1	岸和田市三田町地内	約 0.07 ha		8
115	三田町38	岸和田市三田町地内	約 0.06 ha		14
116	三田町39-1	岸和田市三田町地内	約 0.11 ha	一部指定	14
117	三田町39-2	岸和田市三田町地内	約 0.08 ha	一部指定	14
118	三田町40-1	岸和田市三田町地内	約 0.03 ha	一部指定	13
119	三田町47-2	岸和田市三田町地内	約 0.07 ha	一部指定	13
120	三田町50	岸和田市三田町地内	約 0.14 ha		13
121	三田町51	岸和田市三田町地内	約 0.08 ha	一部指定	13
122	三田町58-2	岸和田市三田町地内	約 0.05 ha		13
123	三田町61	岸和田市三田町地内	約 0.23 ha		14
124	三田町62	岸和田市三田町地内	約 0.09 ha	一部指定	14
125	三田町67	岸和田市三田町地内	約 0.06 ha	一部指定	14
126	三田町68-1	岸和田市三田町地内	約 0.08 ha		14
127	摩湯町1-3	岸和田市摩湯町地内	約 0.07 ha	一部指定	8
128	摩湯町3-3	岸和田市摩湯町地内	約 0.15 ha	一部指定	8
129	摩湯町8	岸和田市摩湯町地内	約 0.11 ha	一部指定	8
130	摩湯町24	岸和田市摩湯町地内	約 0.11 ha		9
131	摩湯町33	岸和田市摩湯町地内	約 0.11 ha	一部指定	9
132	摩湯町37-1	岸和田市田治米町地内	約 0.21 ha		8
133	摩湯区画1	岸和田市摩湯町地内	約 0.22 ha	一部指定	8
134	摩湯区画3	岸和田市摩湯町地内	約 0.19 ha	一部指定	8
135	摩湯区画5	岸和田市摩湯町地内	約 0.17 ha	一部指定	8
136	摩湯区画6	岸和田市摩湯町地内	約 0.10 ha		8
137	摩湯区画7	岸和田市摩湯町地内	約 0.21 ha		8
138	摩湯区画8-1	岸和田市摩湯町地内	約 0.11 ha		8
139	摩湯区画9	岸和田市摩湯町地内	約 0.04 ha	一部指定	8
140	摩湯区画11	岸和田市摩湯町地内	約 0.04 ha	一部指定	8
141	西之内町45	岸和田市西之内町地内	約 0.05 ha		7
142	下松町22-1	岸和田市八阪町二丁目地内	約 0.07 ha		6、11
143	下松町22-2	岸和田市八阪町二丁目地内	約 0.06 ha		11
144	下松町23	岸和田市八阪町二丁目地内	約 0.11 ha		6、7

番号	生産緑地地区名称	今回指定の特定生産緑地			図面番号
		位置	面積	備考	
145	下松町44-1	岸和田市上松町二丁目地内	約 0.05 ha		12
146	下松町44-2	岸和田市上松町二丁目地内	約 0.07 ha		12
147	下松町45-1	岸和田市下松町四丁目地内	約 0.07 ha	一部指定	12
148	下松町62-1	岸和田市下松町及び尾生町地内	約 0.48 ha	一部指定	12
149	下松町62-2	岸和田市下松町及び上松町地内	約 0.21 ha	一部指定	12
150	下松町62-4	岸和田市下松町地内	約 0.40 ha	一部指定	12
151	下松町62-5	岸和田市尾生町地内	約 0.10 ha	一部指定	12
152	下松町76-2	岸和田市上松町地内	約 0.18 ha	一部指定	12
153	上松町29	岸和田市上松町地内	約 0.05 ha		12
154	上松町30-2	岸和田市下松町地内	約 0.29 ha		12
155	上松町33	岸和田市土生町地内	約 0.10 ha	一部指定	12
156	上松町42-1	岸和田市畑町及び上松町地内	約 0.53 ha	一部指定	12、16
157	上松町44-1	岸和田市下松町及び上松町地内	約 0.24 ha	一部指定	16
158	上松町65	岸和田市下松町地内	約 0.78 ha		12、16
159	尾生町15	岸和田市岡山町地内	約 0.13 ha		13
160	尾生町31-2	岸和田市尾生町地内	約 0.08 ha	一部指定	12
161	尾生町31-3	岸和田市尾生町地内	約 0.05 ha		12
162	尾生町41-3	岸和田市尾生町地内	約 0.05 ha		12
163	尾生町50	岸和田市尾生町三丁目地内	約 0.10 ha		12
164	尾生区画5	岸和田市尾生町三丁目地内	約 0.05 ha		12
165	尾生区画6	岸和田市尾生町三丁目地内	約 0.05 ha		12
166	尾生区画8	岸和田市尾生町三丁目地内	約 0.05 ha		12
167	尾生区画9	岸和田市尾生町三丁目地内	約 0.07 ha	一部指定	12
168	尾生区画12	岸和田市尾生町五丁目地内	約 0.21 ha		13
169	尾生区画18	岸和田市尾生町五丁目地内	約 0.12 ha		13
170	尾生区画24	岸和田市尾生町六丁目地内	約 0.20 ha	一部指定	13
171	尾生区画31-1	岸和田市尾生町六丁目地内	約 0.01 ha	一部指定	13
172	尾生区画34	岸和田市尾生町六丁目地内	約 0.03 ha	一部指定	13
173	尾生区画35	岸和田市尾生町六丁目地内	約 0.11 ha		13
174	尾生区画44	岸和田市尾生町四丁目地内	約 0.09 ha		13
計		174地区	約 21.60 ha		

参考）特定生産緑地指定状況

	地区数	面積	備考
生産緑地地区	600地区	約 107.07 ha	
特定生産緑地指定	469地区	約 74.56 ha	買取申出等により約0.42ha指定解除

岸和田市特定生産緑地指定図図郭割(1:35,000)

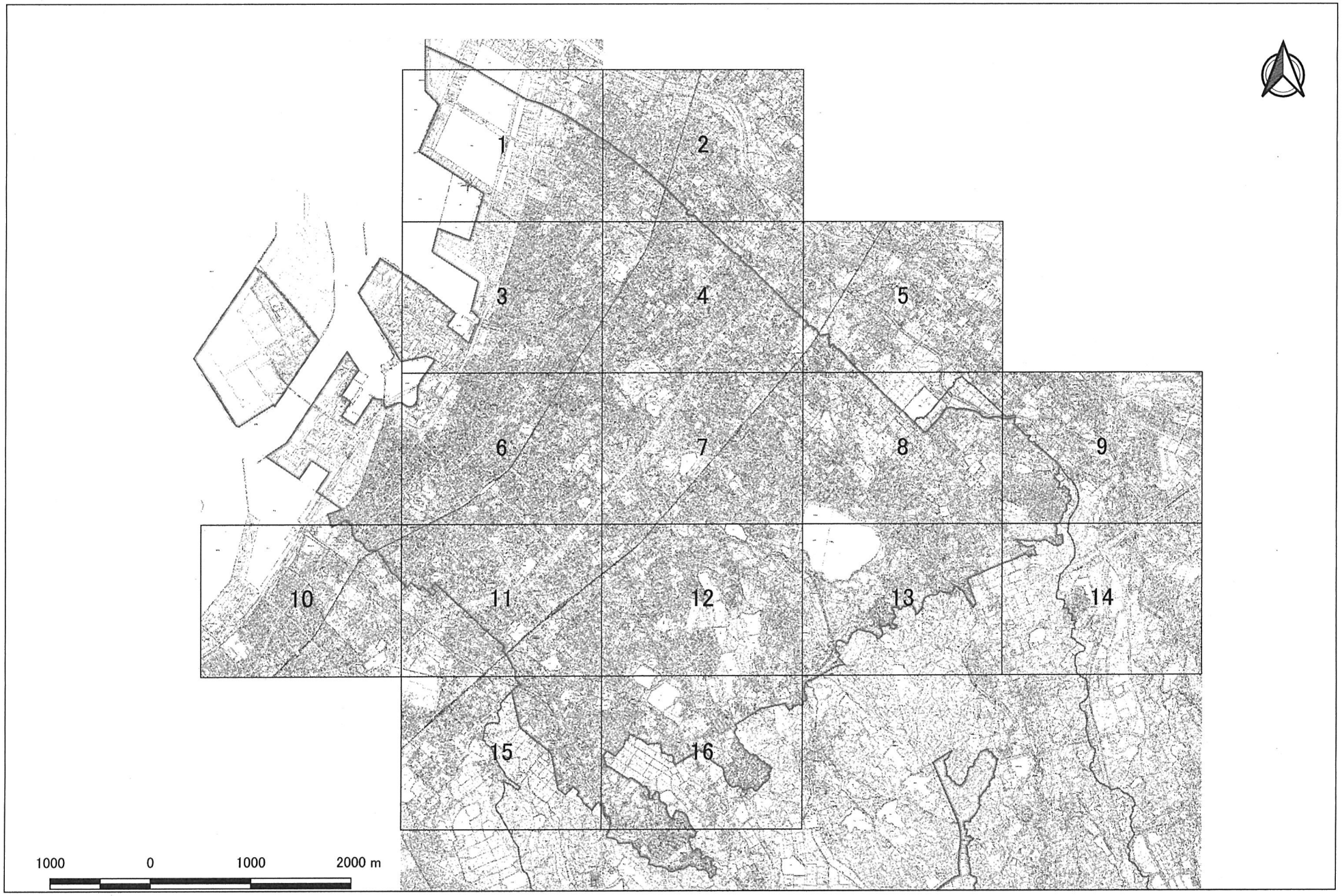

岸和田市特定生産緑地指定図(1:6,000)

1

生産緑地地区

特定生産緑地

既指定

今回指定

解除

50 0 50 100 m

岸和田市特定生産緑地指定図(1:6,000)

2

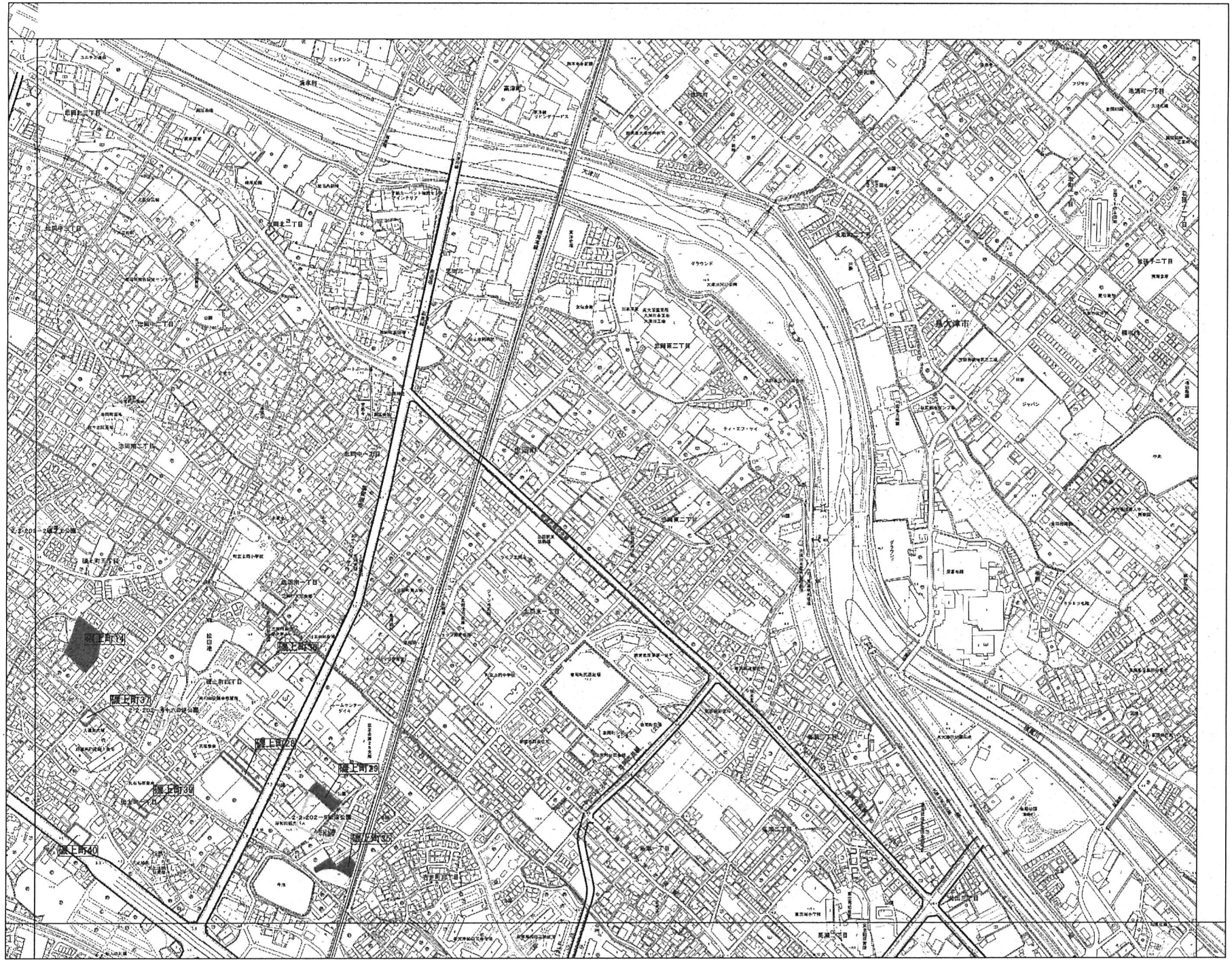

生産緑地地区

特定生産緑地

既指定

今回指定

解除

50 0 50 100 m

岸和田市特定生産緑地指定図(1:6,000)

3

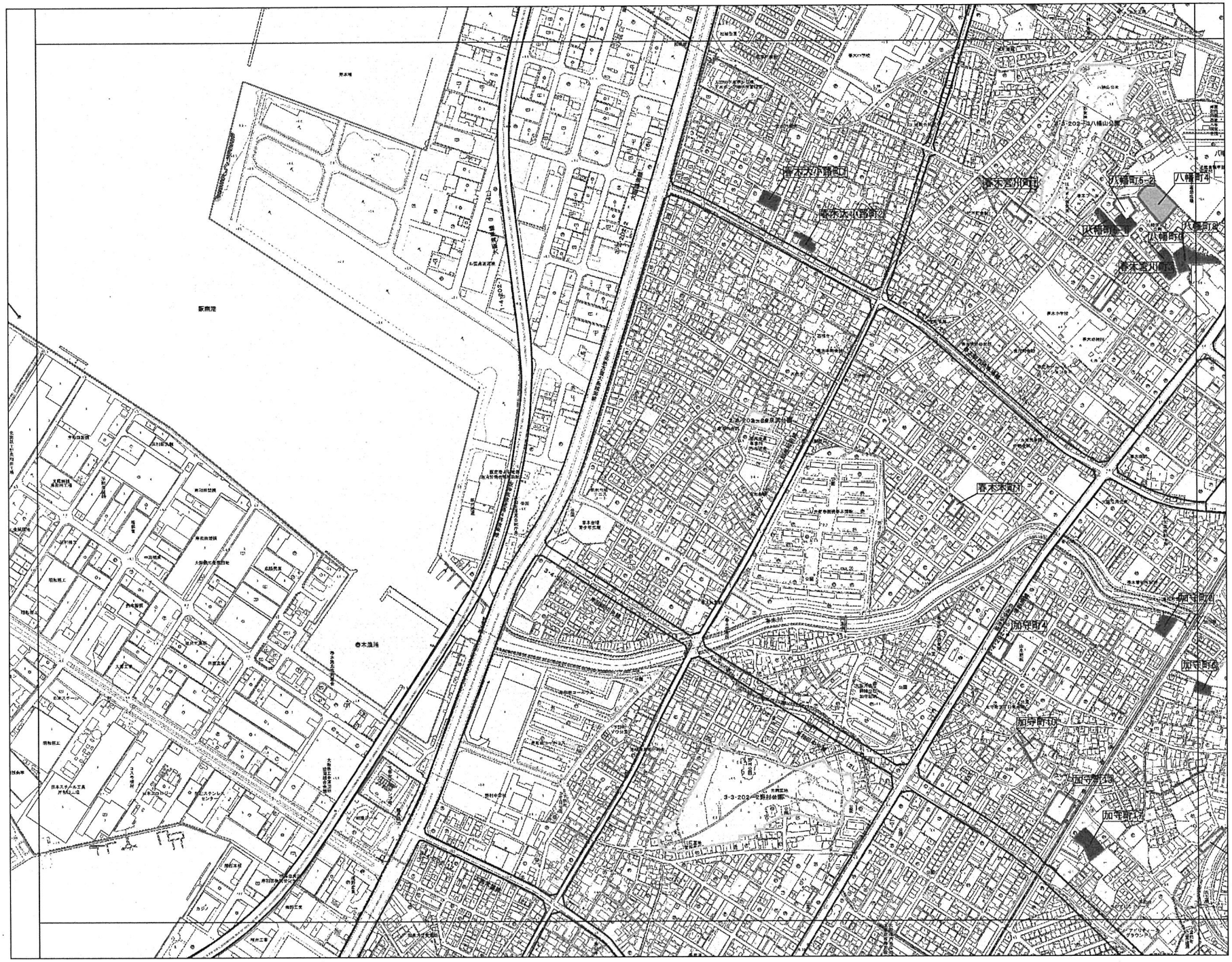

生産緑地地区

特定生産緑地

既指定

今回指定

解除

50 0 50 100 m

岸和田市特定生産緑地指定図(1:6,000)

4

生産緑地地区

特定生産緑地

既指定

今回指定

解除

50 0 50 100 m

岸和田市特定生産緑地指定図(1:6,000)

5

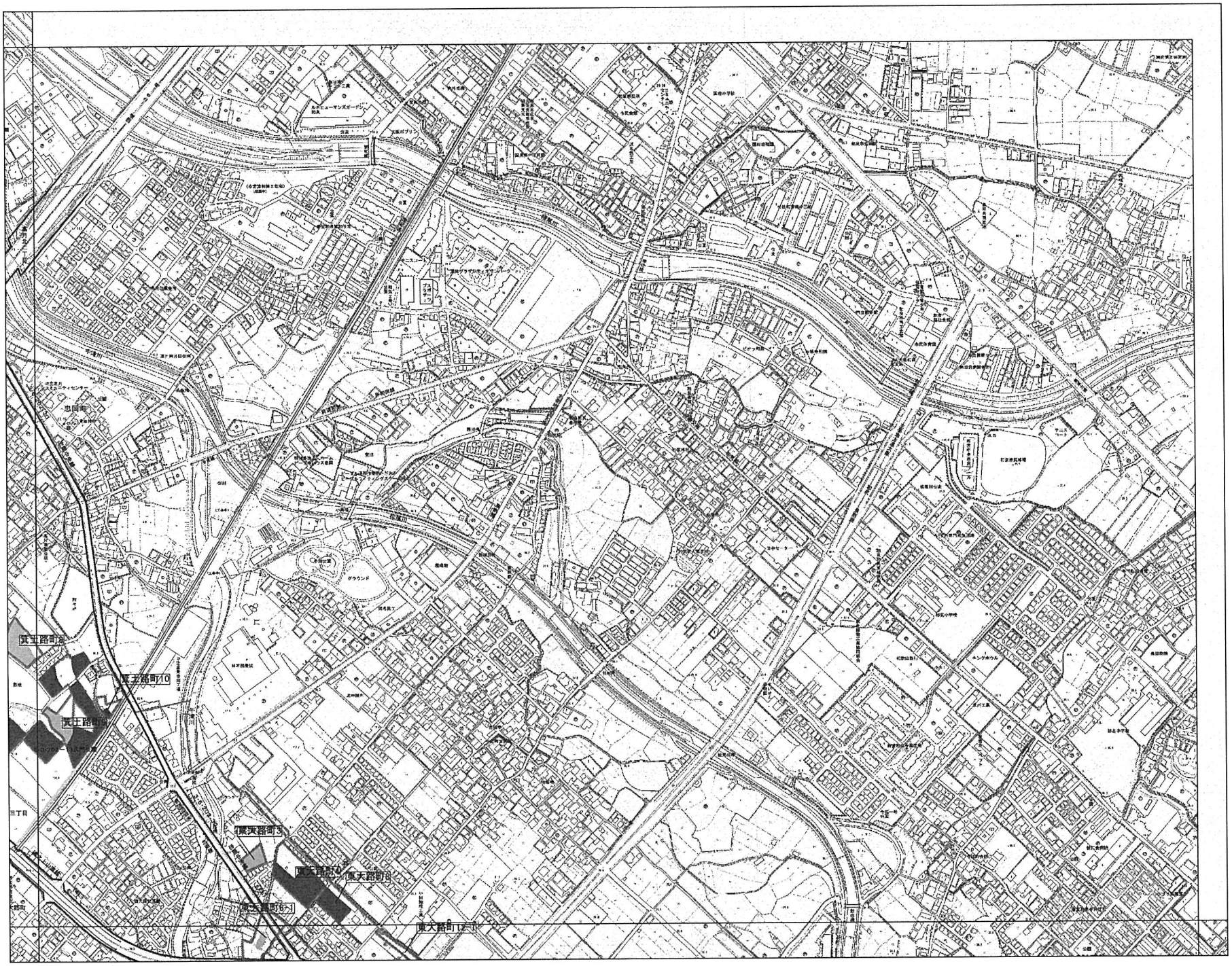

生産緑地地区

特定生産緑地

既指定

今回指定

解除

50 0 50 100 m

岸和田市特定生産緑地指定図(1:6,000)

6

生産緑地地区

特定生産緑地

既指定

今回指定

解除

50 0 50 100 m

岸和田市特定生産緑地指定図(1:6,000)

7

生産緑地地区

特定生産緑地

既指定

今回指定

解除

50 0 50 100 m

岸和田市特定生産緑地指定図(1:6,000)

8

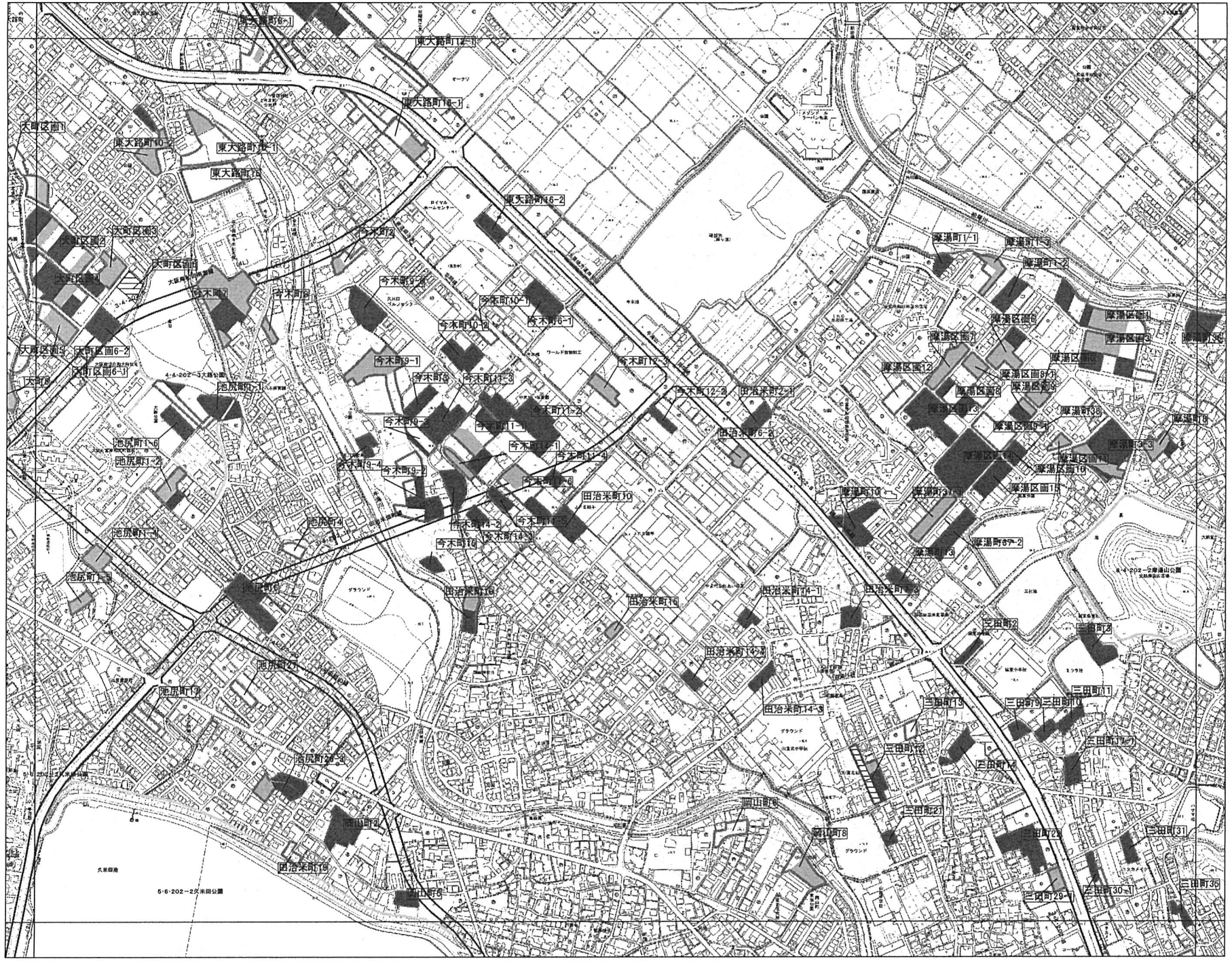

生産緑地地区

特定生産緑地

既指定

今回指定

解除

50 0 50 100 m

岸和田市特定生産緑地指定図(1:6,000)

9

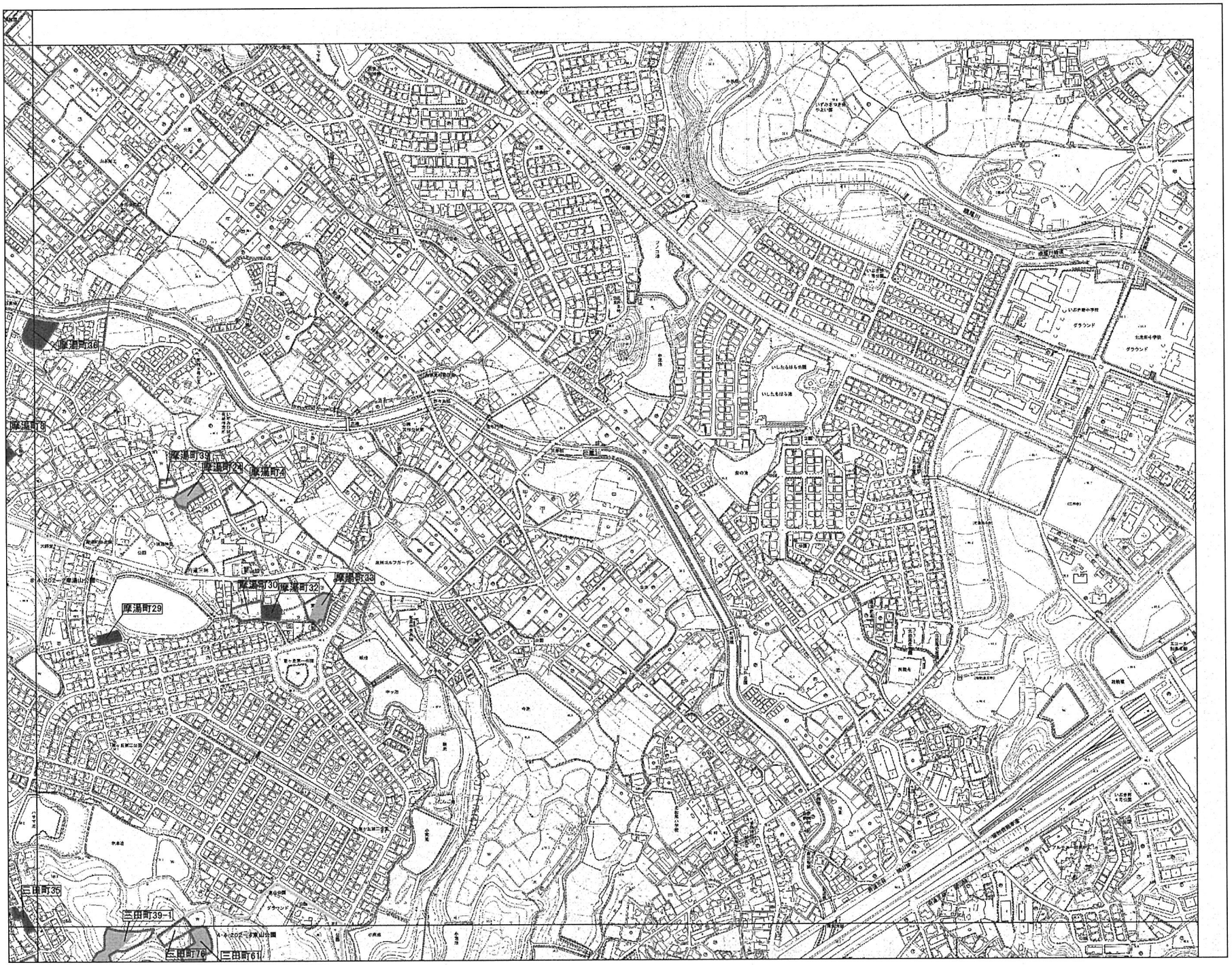

生産緑地地区

特定生産緑地

既指定

今回指定

解除

50 0 50 100 m

岸和田市特定生産緑地指定図(1:6,000)

10

生産緑地地区

特定生産緑地

既指定

今回指定

解除

50 0 50 100 m

岸和田市特定生産緑地指定図(1:6,000)

11

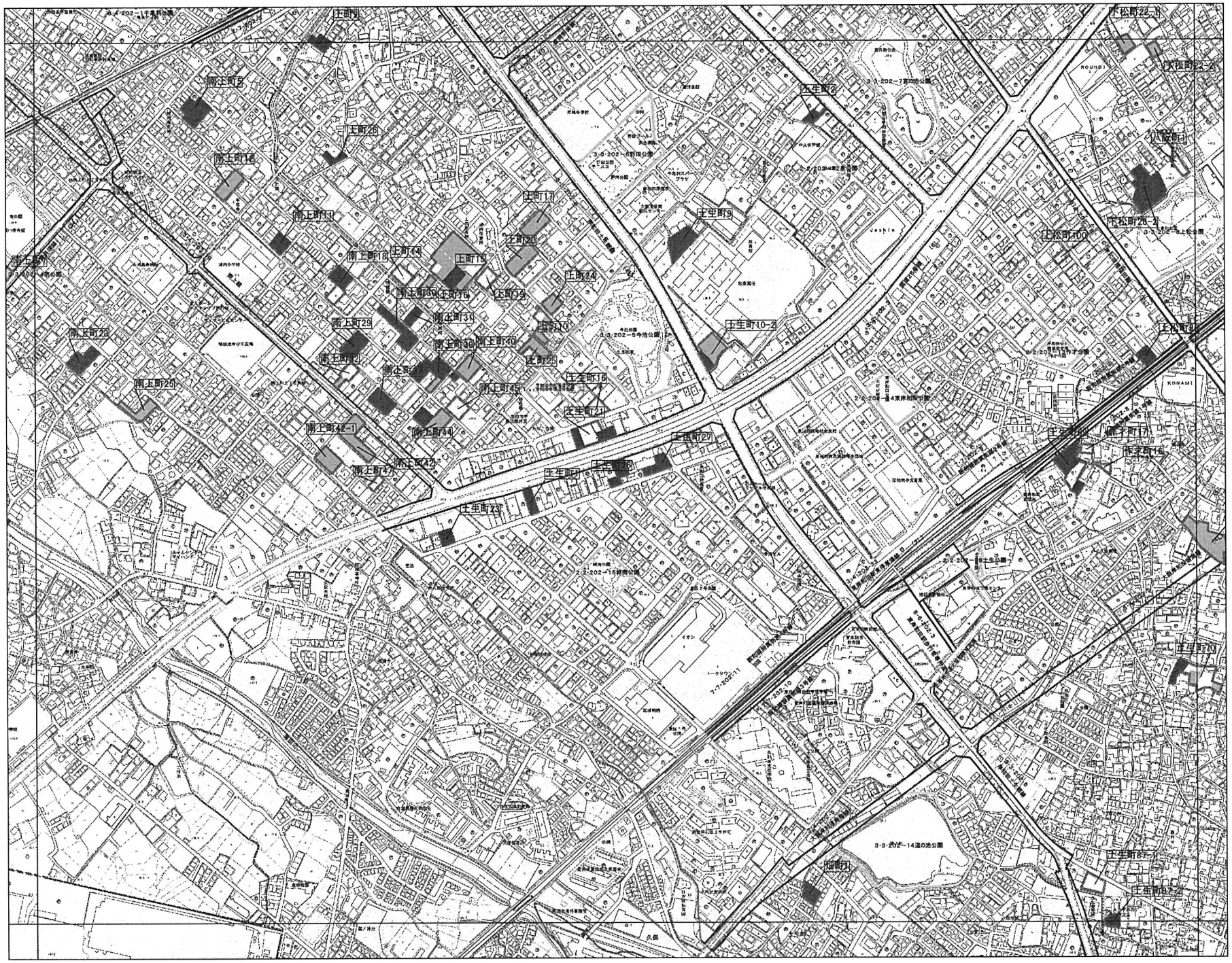

生産緑地地区

特定生産緑地

既指定

今回指定

解除

50 0 50 100 m

岸和田市特定生産緑地指定図(1:6,000)

12

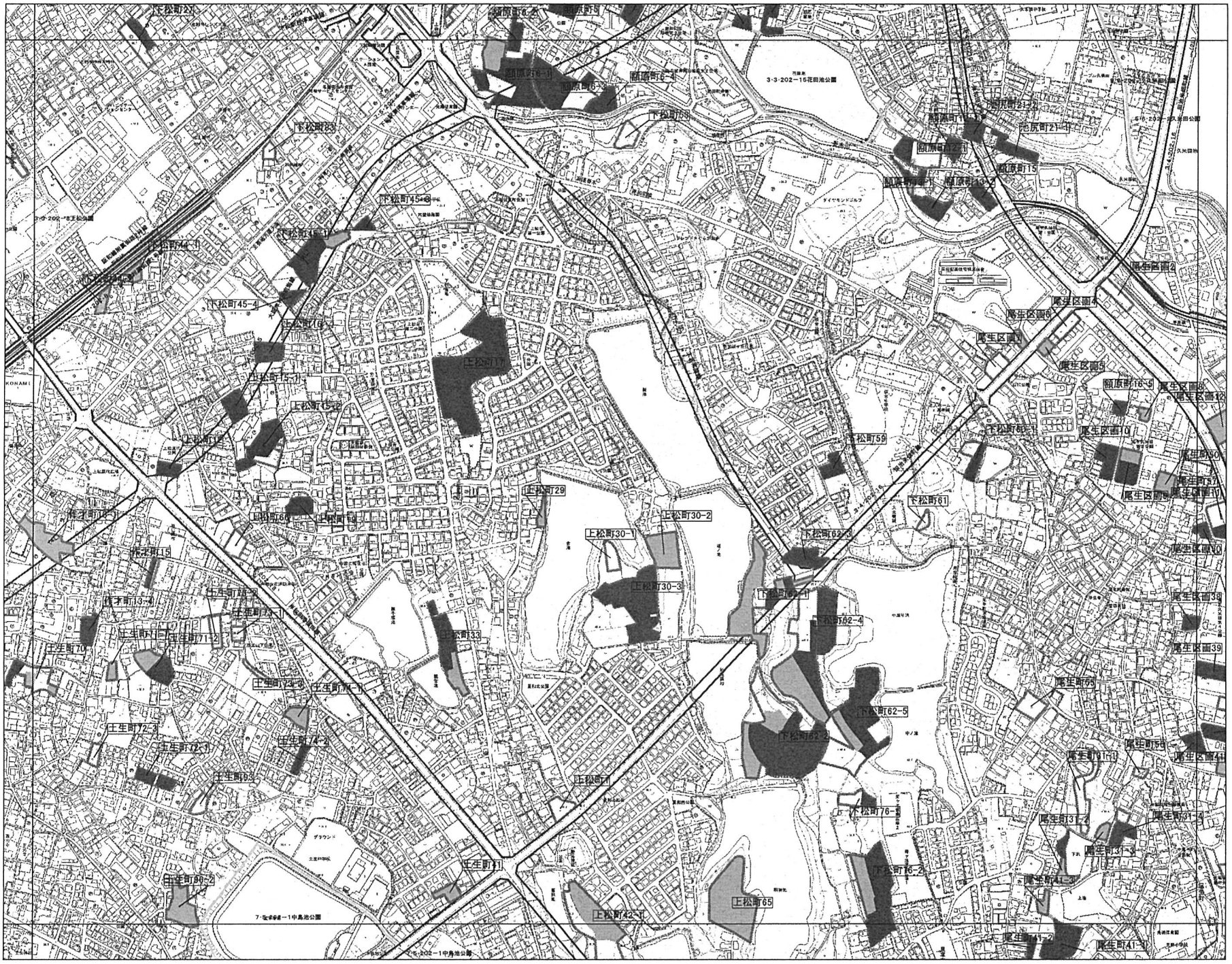

生産緑地地区

特定生産緑地

既指定

今回指定

解除

50 0 50 100 m

岸和田市特定生産緑地指定図(1:6,000)

13

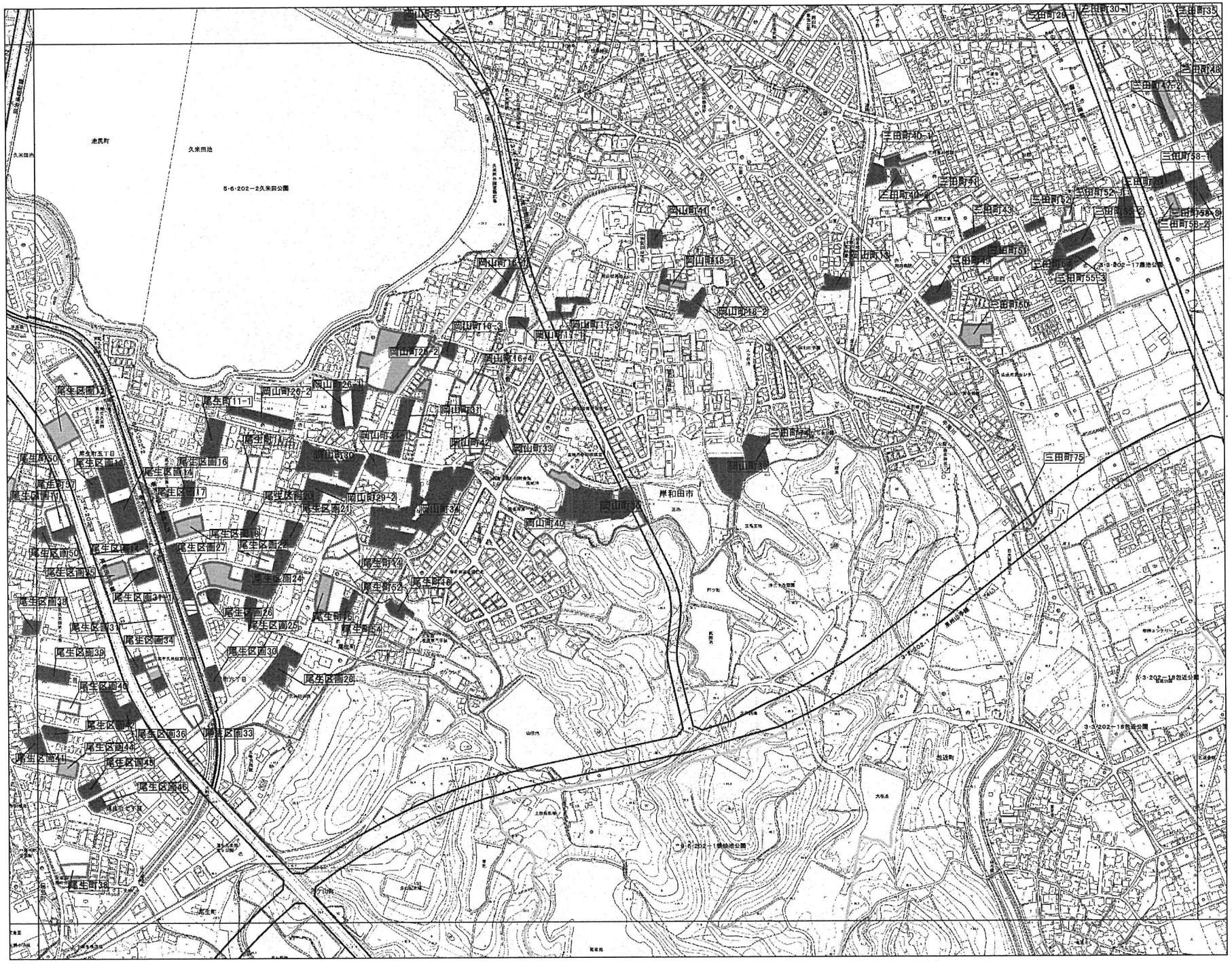

生産緑地地区

特定生産緑地

既指定

今回指定

解除

50 0 50 100 m

岸和田市特定生産緑地指定図(1:6,000)

14

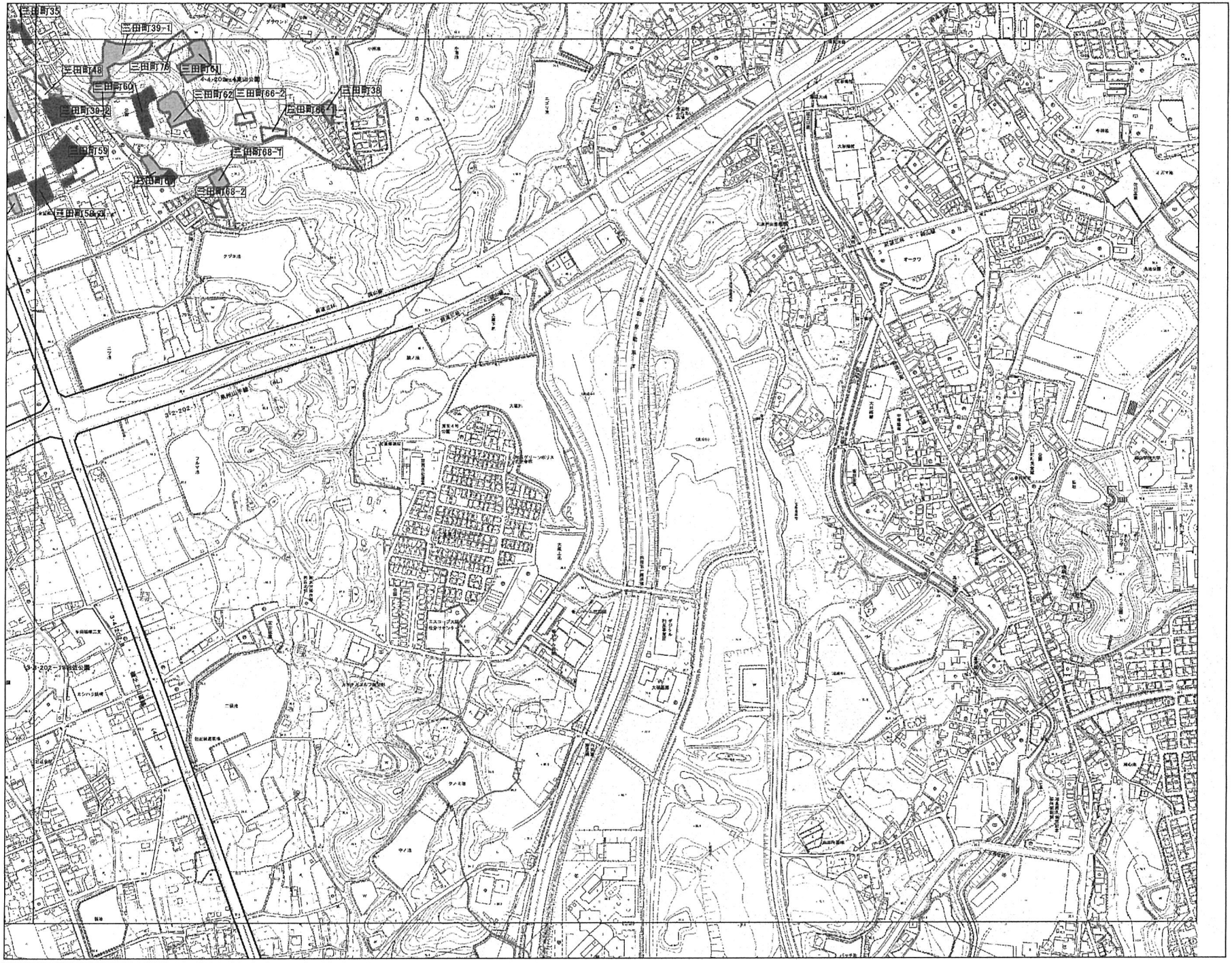

生産緑地地区

特定生産緑地

既指定

今回指定

解除

50 0 50 100 m

岸和田市特定生産緑地指定図(1:6,000)

15

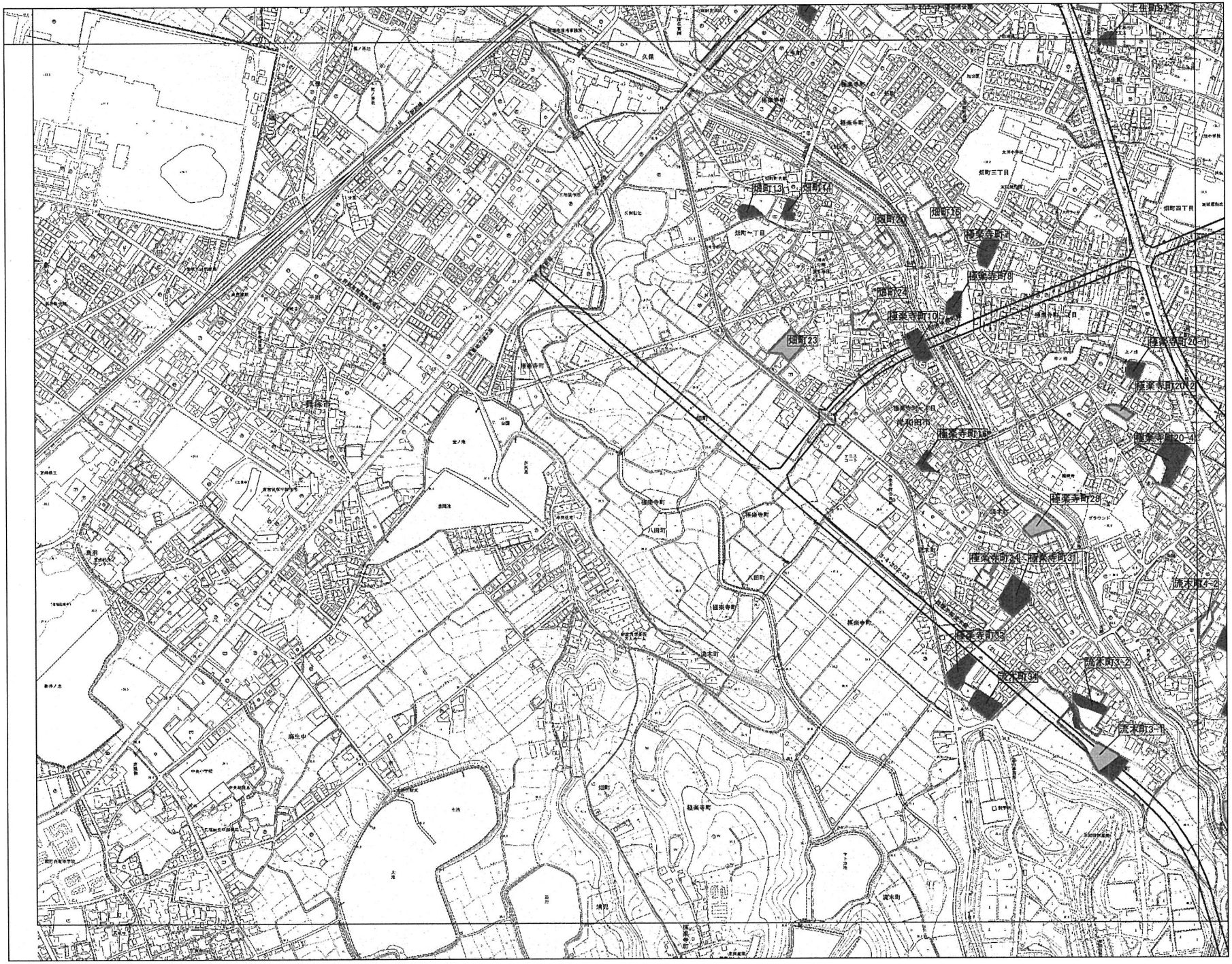

生産緑地地区

特定生産緑地

既指定

今回指定

解除

50 0 50 100 m

岸和田市特定生産緑地指定図(1:6,000)

16

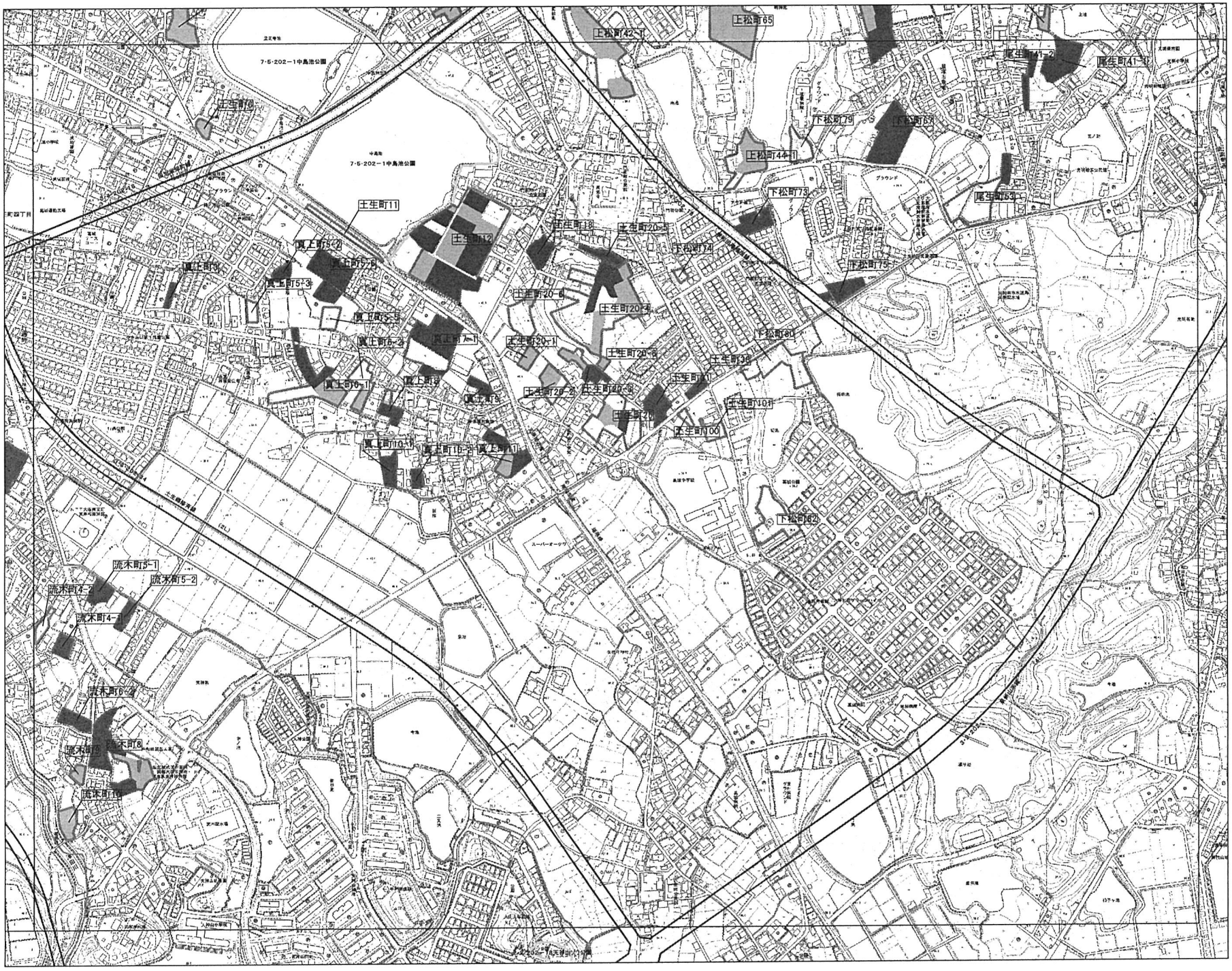

生産緑地地区

特定生産緑地

既指定

今回指定

解除

50 0 50 100 m