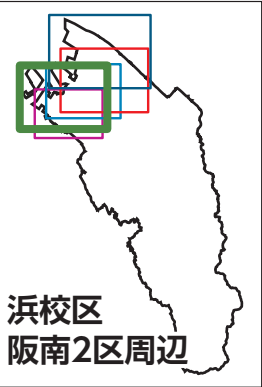
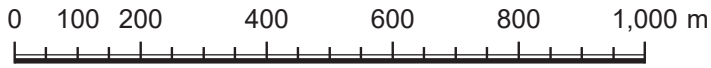


津波ハザードマップ（浜校区、阪南2区周辺）



凡例

施設

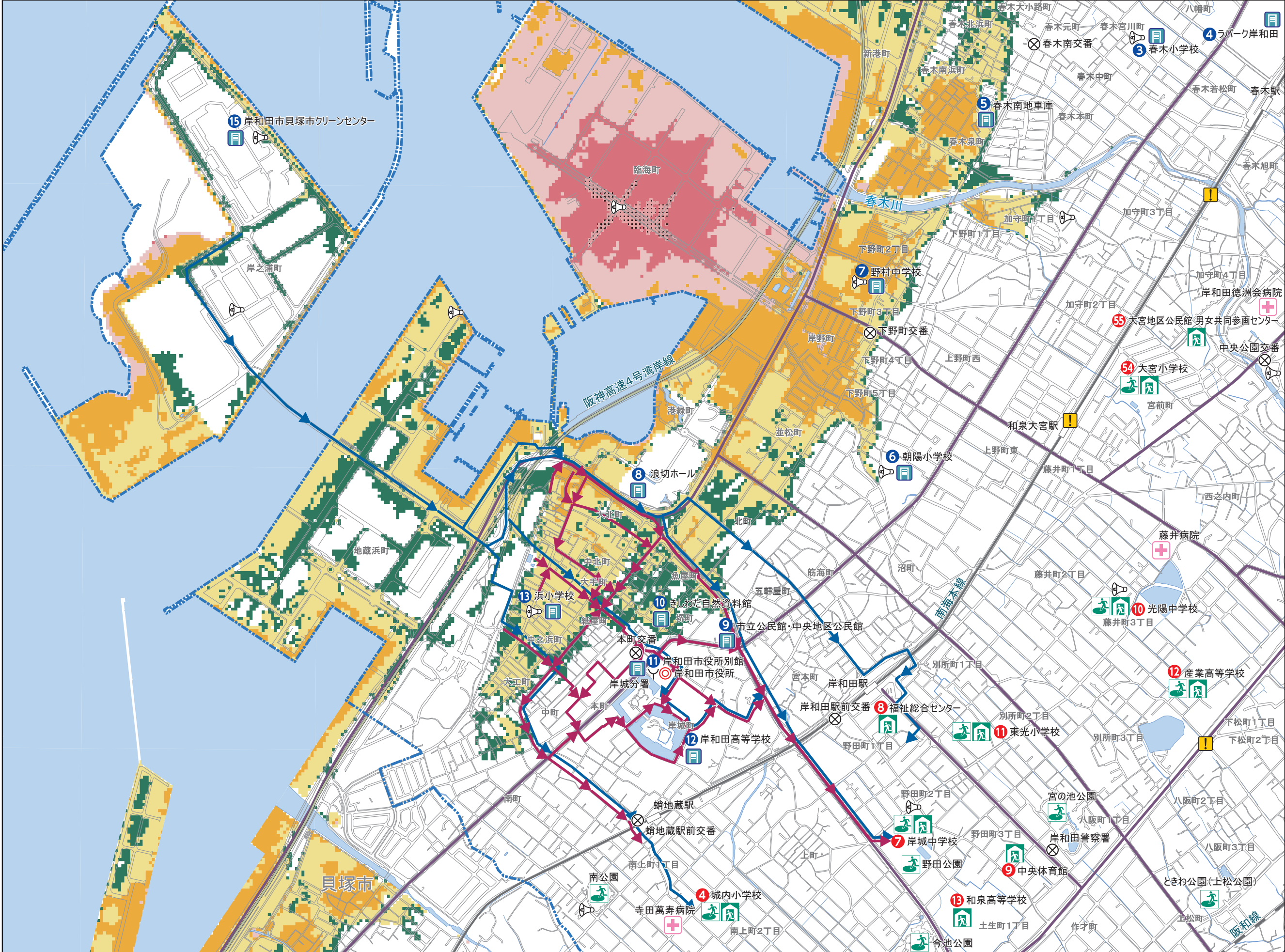
- 指定緊急避難場所
- 指定避難所
番号は指定避難所一覧表 (P53～57) に対応
- 津波避難ビル
番号は津波避難ビル一覧表 (P38) に対応
- 避難時要注意箇所 (橋りょう)
- 避難時要注意箇所 (地下道)
- 市役所
- 警察署・交番
- 消防署
- 病院
- 防災行政無線
- 主要道路
- 市界

避難経路

- 浜校区
- 阪南2区周辺

最大浸水深

- 4.0m ～ 5.0m
- 3.0m ～ 4.0m
- 2.0m ～ 3.0m
- 1.0m ～ 2.0m
- 0.3m ～ 1.0m
- 0.01m ～ 0.3m



※南海トラフ巨大地震を想定した津波ハザードマップです。 測量法に基づく国土地理院長承認（使用） R 3JHs 551