資料１

令和４年度第１回

岸和田市都市計画審議会

議　案　書

議案番号	案　件　名	頁
第１号議案	南部大阪都市計画生産緑地地区にかかる特定生産緑地の指定	1～20

令和４年６月２日（木）開催

第1号議案

南部大阪都市計画生産緑地地区にかかる特定生産緑地の指定

Ⅰ．特定生産緑地に指定する生産緑地地区一覧

番号	生産緑地地区名称	今回指定の特定生産緑地			図面番号
		位置	面積	備考	
1	上町10	岸和田市上町地内	約 0.03 ha	一部指定	11
2	上町14	岸和田市上町地内	約 0.07 ha		11
3	南上町45	岸和田市南上町二丁目地内	約 0.08 ha		11
4	藤井町10	岸和田市藤井町二丁目地内	約 0.05 ha		6
5	藤井町11-3	岸和田市藤井町二丁目地内	約 0.06 ha		6
6	土生町11	岸和田市土生町地内	約 0.13 ha		16
7	土生町12	岸和田市土生町地内	約 0.14 ha	一部指定	16
8	土生町20-3	岸和田市土生町地内	約 0.01 ha	一部指定	16
9	土生町20-4	岸和田市土生町地内	約 0.52 ha	一部指定	16
10	土生町59	岸和田市作才町地内	約 0.07 ha	一部指定	11
11	土生町70	岸和田市土生町地内	約 0.02 ha	一部指定	11,12
12	土生町72-3	岸和田市土生町地内	約 0.07 ha		12
13	土生町87-1	岸和田市土生町七丁目地内	約 0.09 ha		11
14	土生町93	岸和田市土生町地内	約 0.08 ha		12
15	作才町15	岸和田市作才町地内	約 0.01 ha	一部指定	12
16	流木町3-1	岸和田市流木町地内	約 0.13 ha	一部指定	15
17	流木町8	岸和田市流木町地内	約 0.02 ha	一部指定	16
18	真上町5-3	岸和田市神須屋町地内	約 0.10 ha		16
19	真上町6-2	岸和田市神須屋町地内	約 0.01 ha	一部指定	16
20	真上町8	岸和田市神須屋町地内	約 0.01 ha	一部指定	16
21	春木宮川町1	岸和田市春木宮川町地内	約 0.08 ha		3
22	吉井町3-1	岸和田市吉井町四丁目地内	約 0.16 ha	一部指定	4
23	吉井町7-1	岸和田市吉井町二丁目地内	約 0.06 ha	一部指定	4
24	吉井町9	岸和田市吉井町一丁目地内	約 0.11 ha		4
25	吉井町12	岸和田市吉井町一丁目地内	約 0.13 ha		4
26	中井町12	岸和田市中井町三丁目地内	約 0.06 ha	一部指定	4
27	中井町21-1	岸和田市中井町一丁目地内	約 0.11 ha	一部指定	4
28	中井町35	岸和田市中井町一丁目地内	約 0.15 ha		4
29	中井町37	岸和田市中井町二丁目地内	約 0.06 ha	一部指定	4
30	小松里町27	岸和田市小松里町地内	約 0.14 ha	一部指定	7
31	小松里町32	岸和田市小松里町地内	約 0.13 ha	一部指定	7
32	小松里町33	岸和田市小松里町地内	約 0.07 ha		7
33	小松里町36	岸和田市小松里町地内	約 0.06 ha	一部指定	7
34	小松里町57	岸和田市額原町地内	約 0.23 ha	一部指定	7
35	小松里町61-2	岸和田市小松里町地内	約 0.06 ha		7
36	小松里町66	岸和田市小松里町地内	約 0.04 ha	一部指定	7
37	小松里町72	岸和田市額原町地内	約 0.01 ha	一部指定	7
38	小松里町75	岸和田市小松里町地内	約 0.07 ha	一部指定	7
39	小松里町81	岸和田市額原町地内	約 0.03 ha	一部指定	7
40	額原町2	岸和田市額原町地内	約 0.21 ha		7
41	額原町3	岸和田市額原町地内	約 0.08 ha		7
42	額原町6-1	岸和田市額原町地内	約 0.12 ha	一部指定	12
43	額原町6-3	岸和田市額原町地内	約 0.16 ha	一部指定	12
44	池尻町1-1	岸和田市池尻町地内	約 0.12 ha	一部指定	8

番号	生産緑地地区名称	今回指定の特定生産緑地			図面番号
		位置	面積	備考	
45	池尻町4	岸和田市池尻町地内	約 0.07 ha		8
46	下池田町1	岸和田市下池田町三丁目地内	約 0.15 ha		7
47	下池田町9	岸和田市下池田町二丁目地内	約 0.06 ha		7
48	下池田町13	岸和田市下池田町三丁目地内	約 0.05 ha	一部指定	7
49	下池田町14-1	岸和田市下池田町三丁目地内	約 0.19 ha	一部指定	7
50	下池田町14-2	岸和田市下池田町三丁目地内	約 0.09 ha		7
51	下池田町31-5	岸和田市下池田町一丁目地内	約 0.04 ha		7
52	箕土路町8	岸和田市箕土路町三丁目地内	約 0.06 ha	一部指定	4,5
53	箕土路町9	岸和田市箕土路町三丁目地内	約 0.11 ha	一部指定	5
54	箕土路町10	岸和田市箕土路町三丁目地内	約 0.05 ha	一部指定	5
55	箕土路町16	岸和田市箕土路町一丁目地内	約 0.06 ha	一部指定	4
56	箕土路町18	岸和田市箕土路町二丁目地内	約 0.15 ha	一部指定	4
57	箕土路町19	岸和田市箕土路町三丁目地内	約 0.11 ha		4
58	箕土路町25	岸和田市箕土路町一丁目地内	約 0.14 ha		4
59	箕土路町27	岸和田市箕土路町二丁目地内	約 0.15 ha		4
60	箕土路町46	岸和田市箕土路町三丁目地内	約 0.15 ha	一部指定	4
61	箕土路町49	岸和田市箕土路町二丁目地内	約 0.08 ha		4
62	大町1-4	岸和田市大町四丁目地内	約 0.12 ha		7
63	大町4	岸和田市大町三丁目地内	約 0.20 ha	一部指定	7
64	大町9	岸和田市大町四丁目地内	約 0.10 ha	一部指定	7
65	大町区画1	岸和田市西大路町及び東大路町地内	約 0.18 ha	一部指定	7
66	大町区画2	岸和田市東大路町地内	約 0.08 ha	一部指定	8
67	大町区画4	岸和田市大町四丁目地内	約 0.04 ha	一部指定	8
68	大町区画6-1	岸和田市大町四丁目地内	約 0.04 ha		8
69	東大路町4	岸和田市東大路町地内	約 0.15 ha	一部指定	5
70	東大路町6-1	岸和田市東大路町地内	約 0.13 ha	一部指定	8
71	東大路町12-1	岸和田市東大路町地内	約 0.11 ha		8
72	東大路町16-1	岸和田市東大路町地内	約 0.05 ha	一部指定	8
73	今木町2	岸和田市今木町地内	約 0.07 ha	一部指定	8
74	今木町10-1	岸和田市今木町地内	約 0.10 ha		8
75	今木町11-1	岸和田市今木町地内	約 0.14 ha	一部指定	8
76	岡山町6	岸和田市岡山町地内	約 0.14 ha		8
77	岡山町16-1	岸和田市岡山町地内	約 0.06 ha	一部指定	13
78	岡山町25-2	岸和田市岡山町地内	約 0.08 ha	一部指定	13
79	岡山町26-1	岸和田市岡山町地内	約 0.09 ha	一部指定	13
80	岡山町34	岸和田市岡山町地内	約 0.07 ha	一部指定	13
81	岡山町40	岸和田市岡山町地内	約 0.08 ha	一部指定	13
82	三田町39-1	岸和田市三田町地内	約 0.06 ha	一部指定	14
83	三田町41	岸和田市三田町地内	約 0.06 ha	一部指定	13
84	三田町66-2	岸和田市三田町地内	約 0.06 ha		14
85	摩湯町30	岸和田市摩湯町地内	約 0.10 ha		9
86	摩湯区画1	岸和田市摩湯町地内	約 0.22 ha	一部指定	8
87	摩湯区画3	岸和田市摩湯町地内	約 0.04 ha	一部指定	8
88	摩湯区画8	岸和田市摩湯町地内	約 0.17 ha	一部指定	8
89	摩湯区画9-1	岸和田市摩湯町地内	約 0.04 ha	一部指定	8
90	加守町10	岸和田市加守町三丁目地内	約 0.07 ha		3
91	加守町13	岸和田市加守町二丁目地内	約 0.18 ha		3
92	下松町28	岸和田市下松町一丁目地内	約 0.06 ha		7
93	下松町62-2	岸和田市下松町及び上松町地内	約 0.22 ha	一部指定	12
94	下松町62-4	岸和田市尾生町地内	約 0.28 ha	一部指定	12

番号	生産緑地地区名称	今回指定の特定生産緑地			図面番号
		位置	面積	備考	
95	下松町62-5	岸和田市尾生町地内	約 0.16 ha	一部指定	12
96	下松町76-1	岸和田市上松町地内	約 0.08 ha	一部指定	12
97	上松町30-3	岸和田市下松町地内	約 0.01 ha	一部指定	12
98	上松町44-1	岸和田市下松町地内	約 0.05 ha	一部指定	16
99	尾生町31-1	岸和田市尾生町地内	約 0.10 ha	一部指定	12
100	尾生区画4	岸和田市尾生町三丁目地内	約 0.09 ha	一部指定	12
101	尾生区画7	岸和田市尾生町三丁目地内	約 0.11 ha		12
102	尾生区画11	岸和田市尾生町四丁目地内	約 0.15 ha	一部指定	13
103	尾生区画14	岸和田市尾生町五丁目地内	約 0.07 ha	一部指定	13
104	尾生区画31	岸和田市尾生町六丁目地内	約 0.28 ha		13
105	尾生区画33	岸和田市尾生町六丁目地内	約 0.09 ha		13
106	尾生区画40	岸和田市尾生町四丁目地内	約 0.07 ha		13
計		106地区	約 10.71 ha		

参考）特定生産緑地指定状況

	地区数	面積	備考
生産緑地地区	600地区	約 107.07 ha	
特定生産緑地指定	518地区	約 85.26 ha	

岸和田市特定生産緑地指定図図郭割(1:35,000)

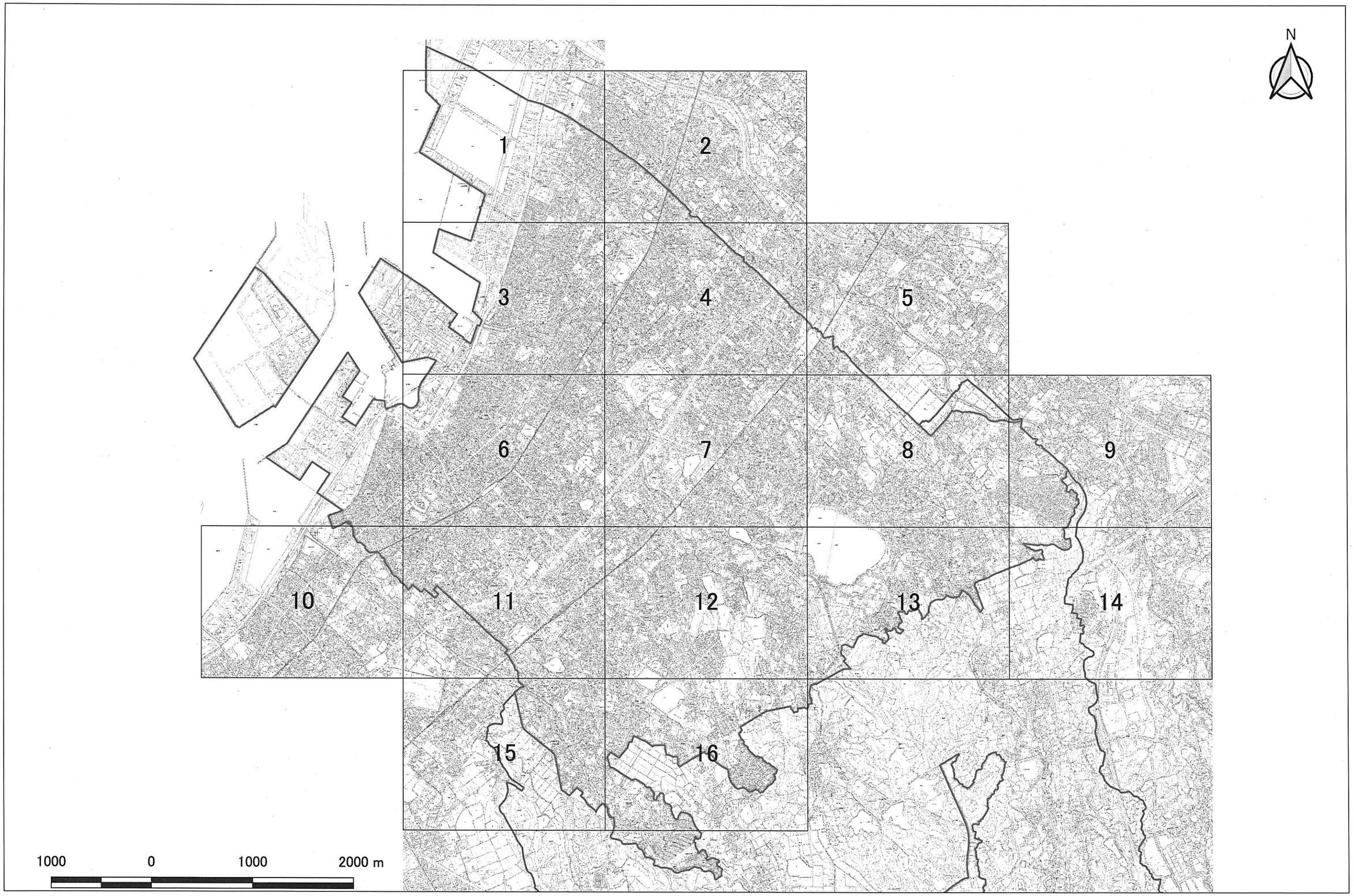

岸和田市特定生産緑地指定図(1:6,000)

1

岸和田市特定生産緑地指定図(1:6,000)

2

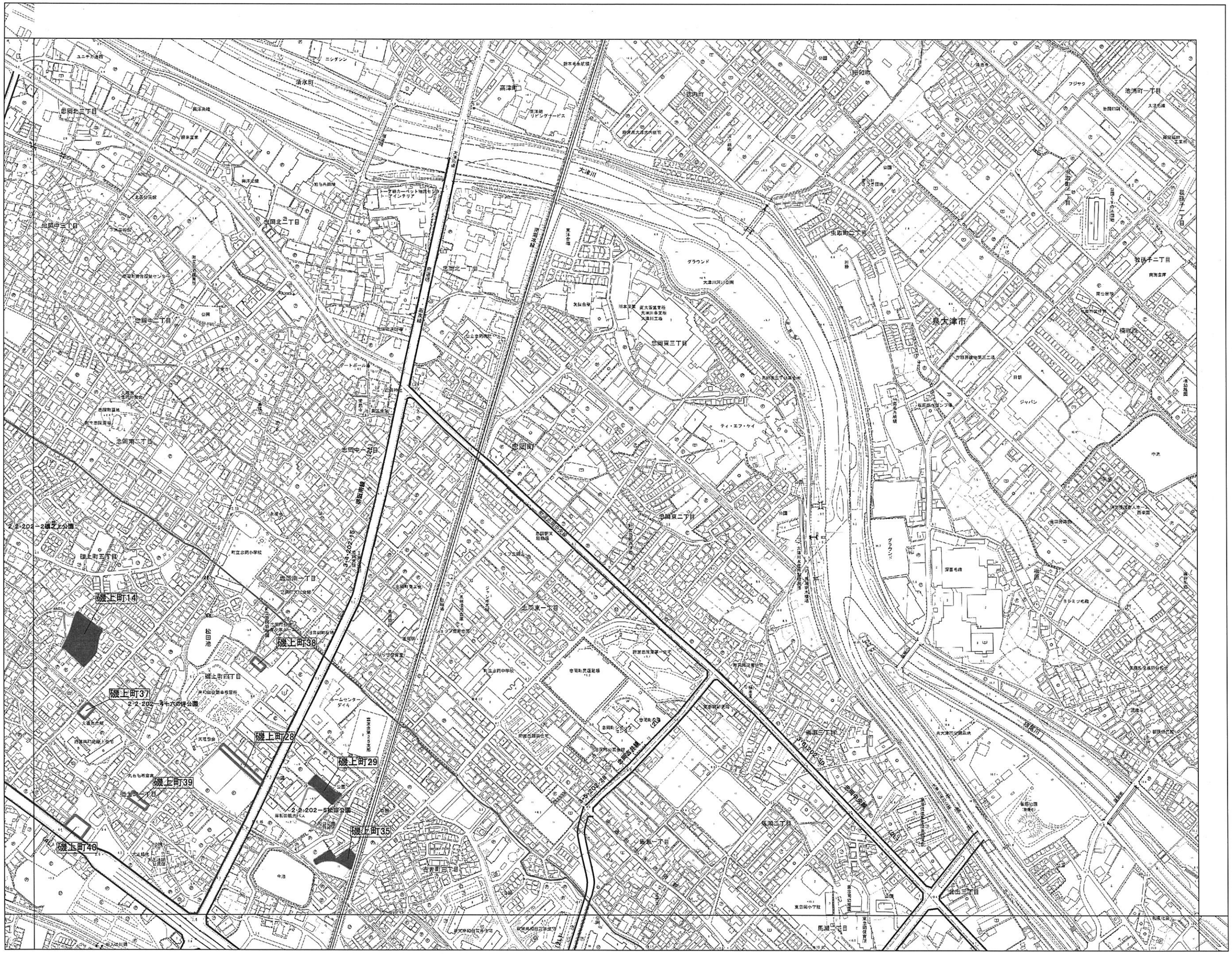

岸和田市特定生産緑地指定図(1:6,000)

3

N

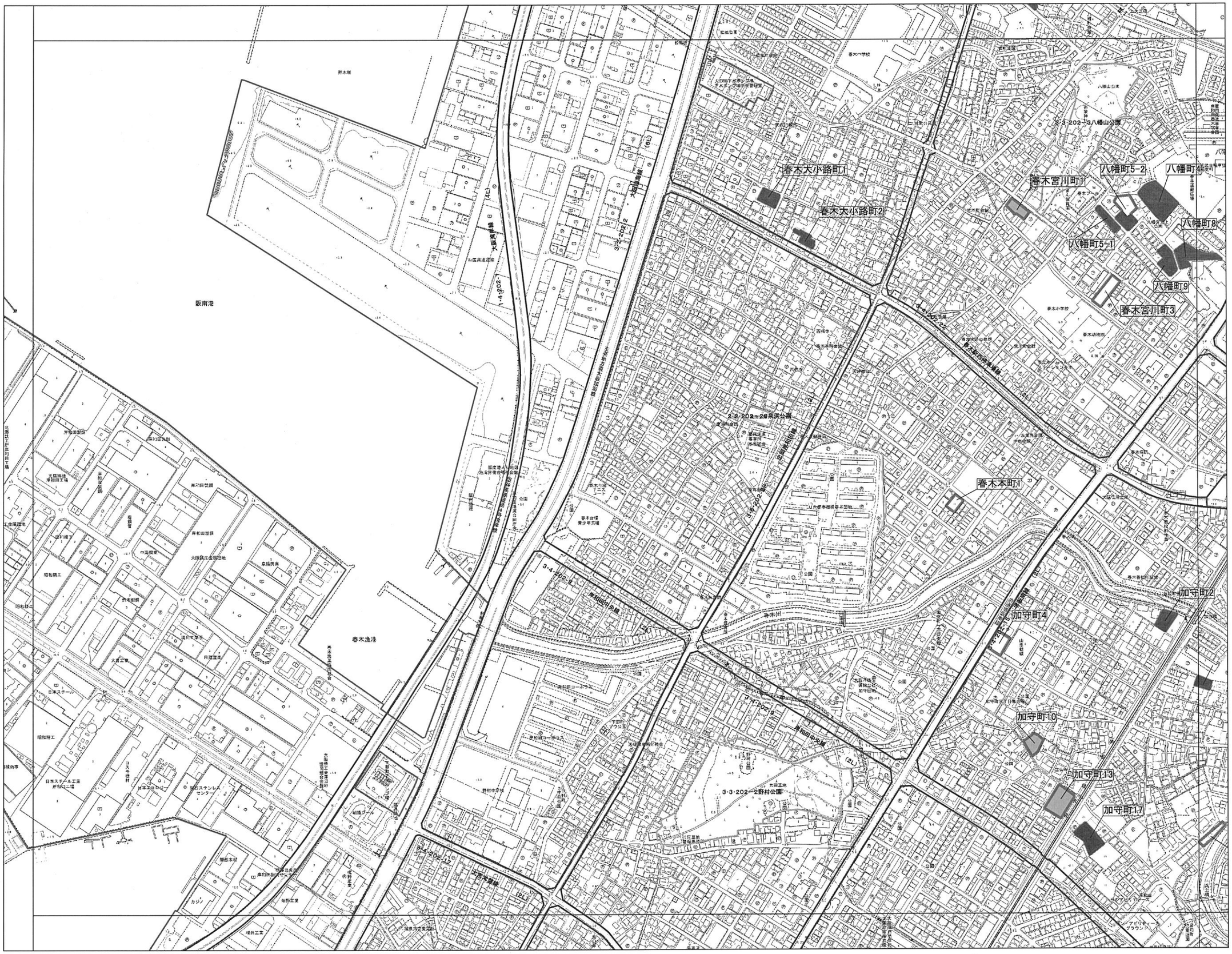

岸和田市特定生産緑地指定図(1:6,000)

4

N

岸和田市特定生産緑地指定図(1:6,000)

5

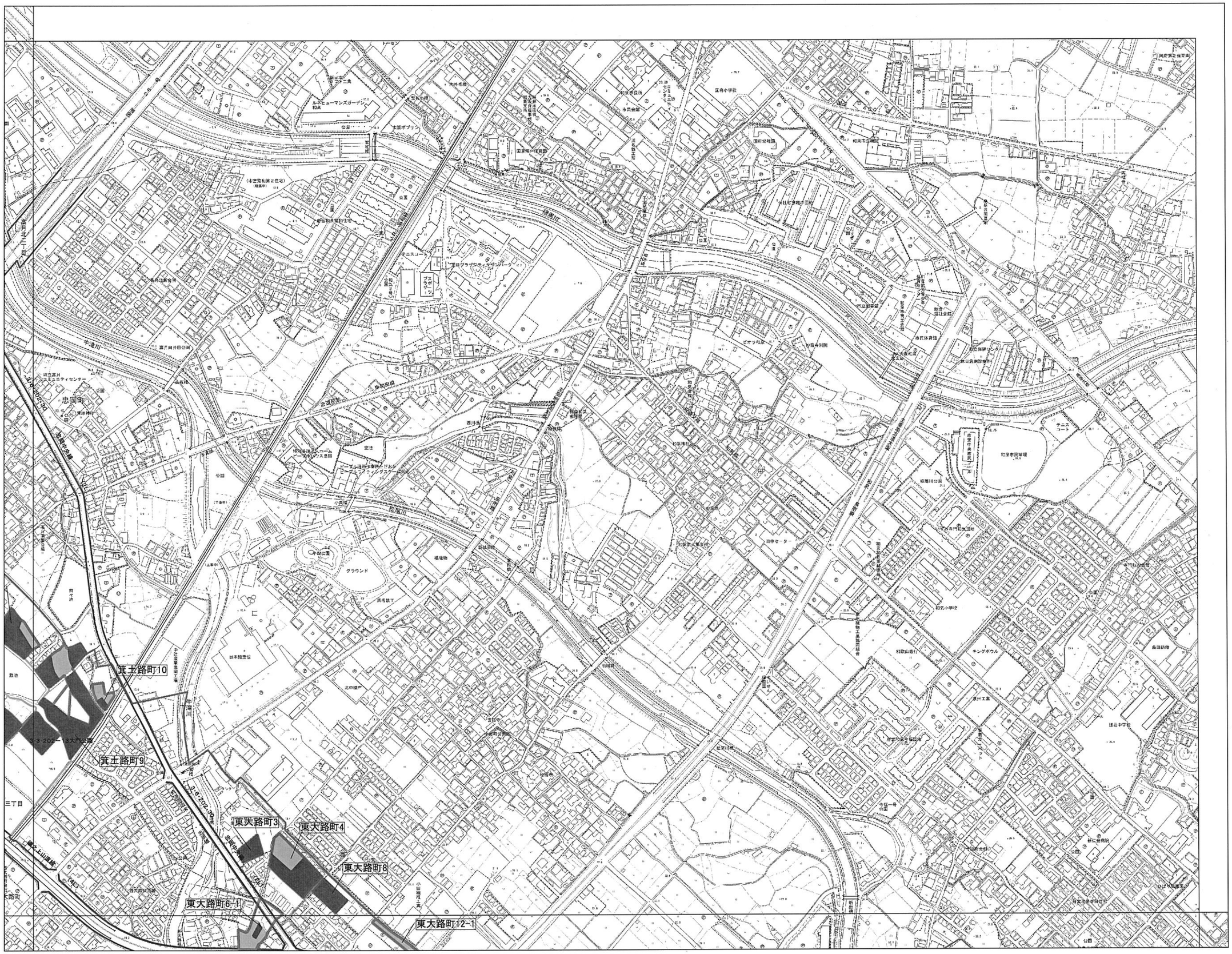

岸和田市特定生産緑地指定図(1:6,000)

6

岸和田市特定生産緑地指定図(1:6,000)

7

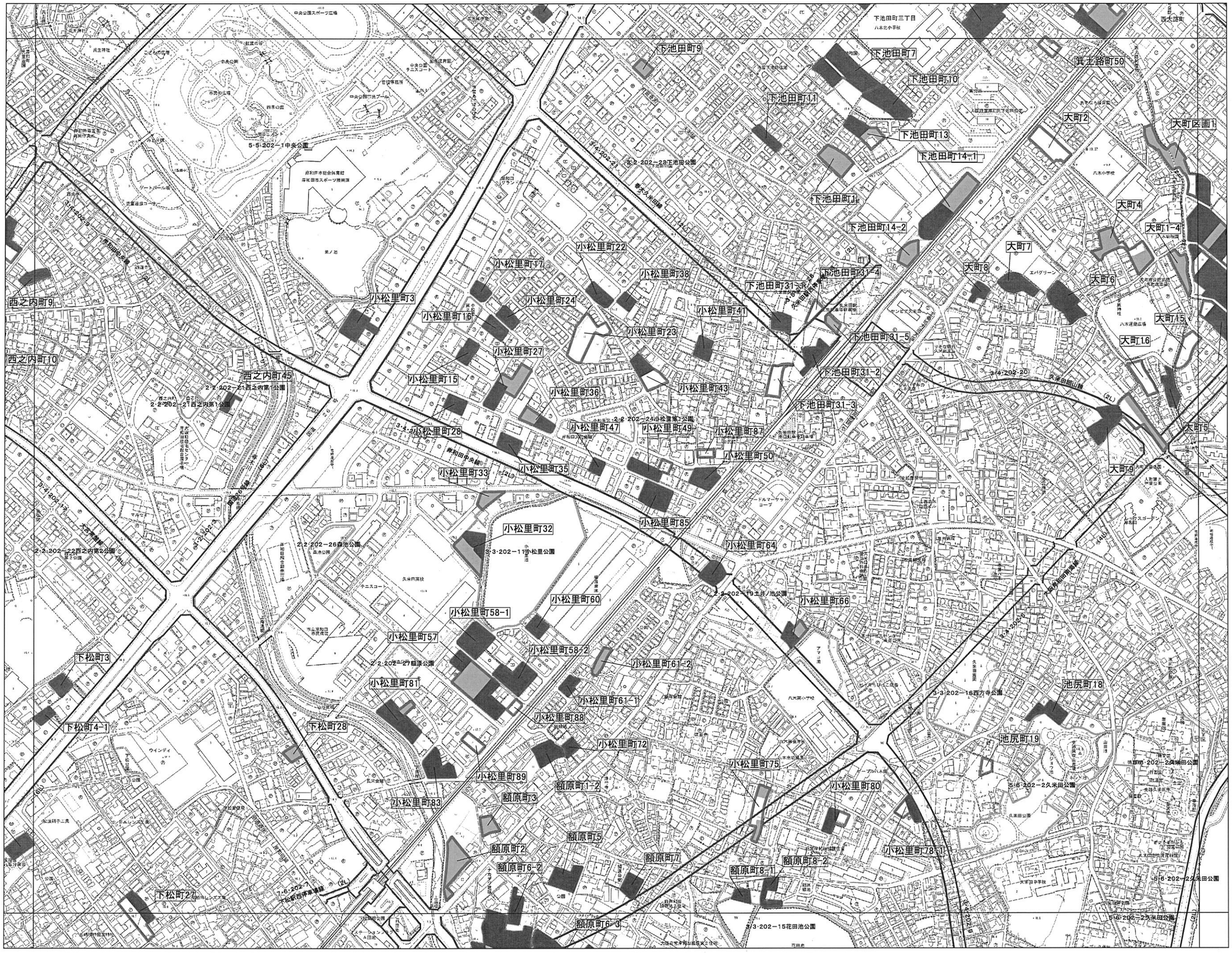

岸和田市特定生産緑地指定図(1:6,000)

8

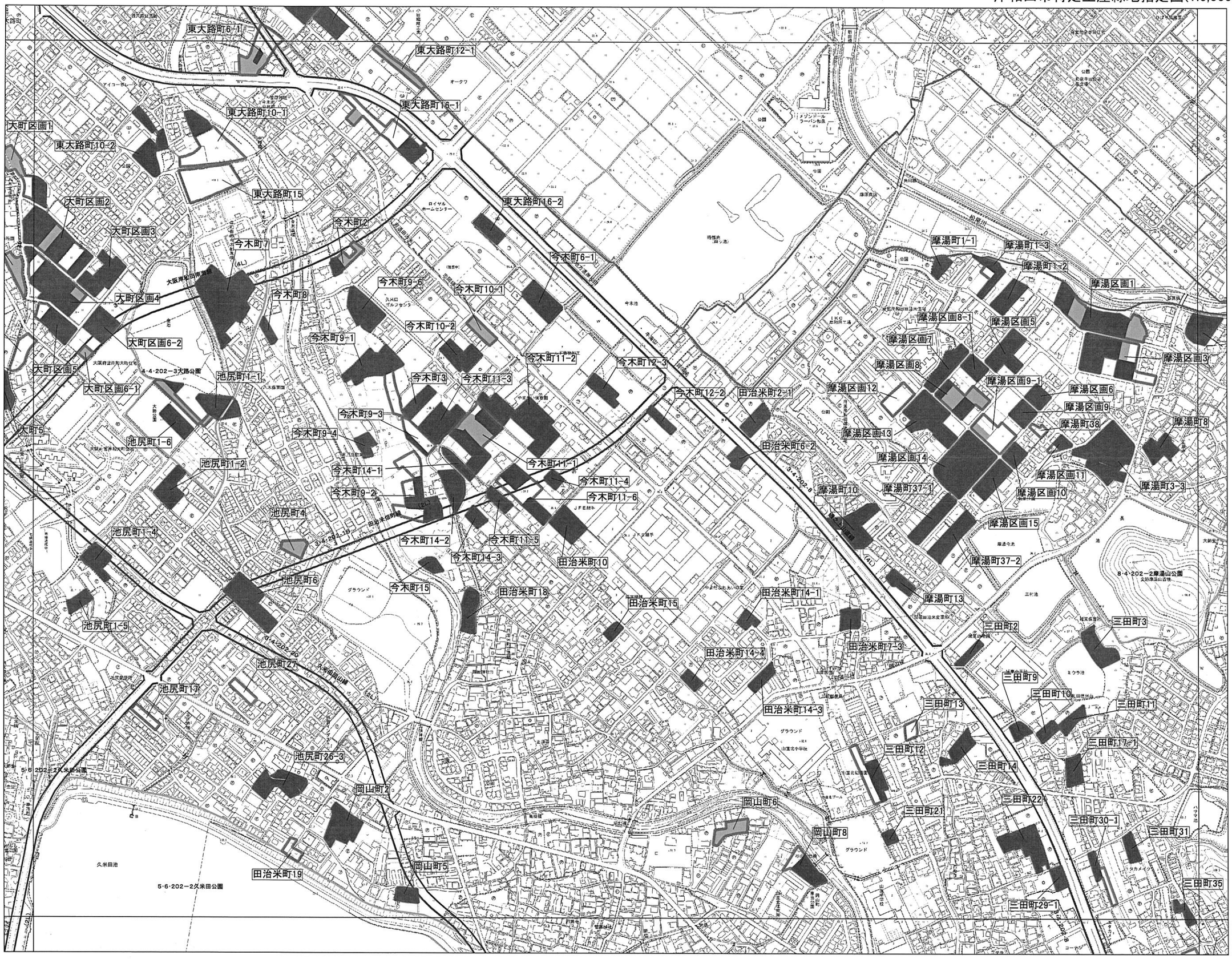

岸和田市特定生産緑地指定図(1:6,000)

9

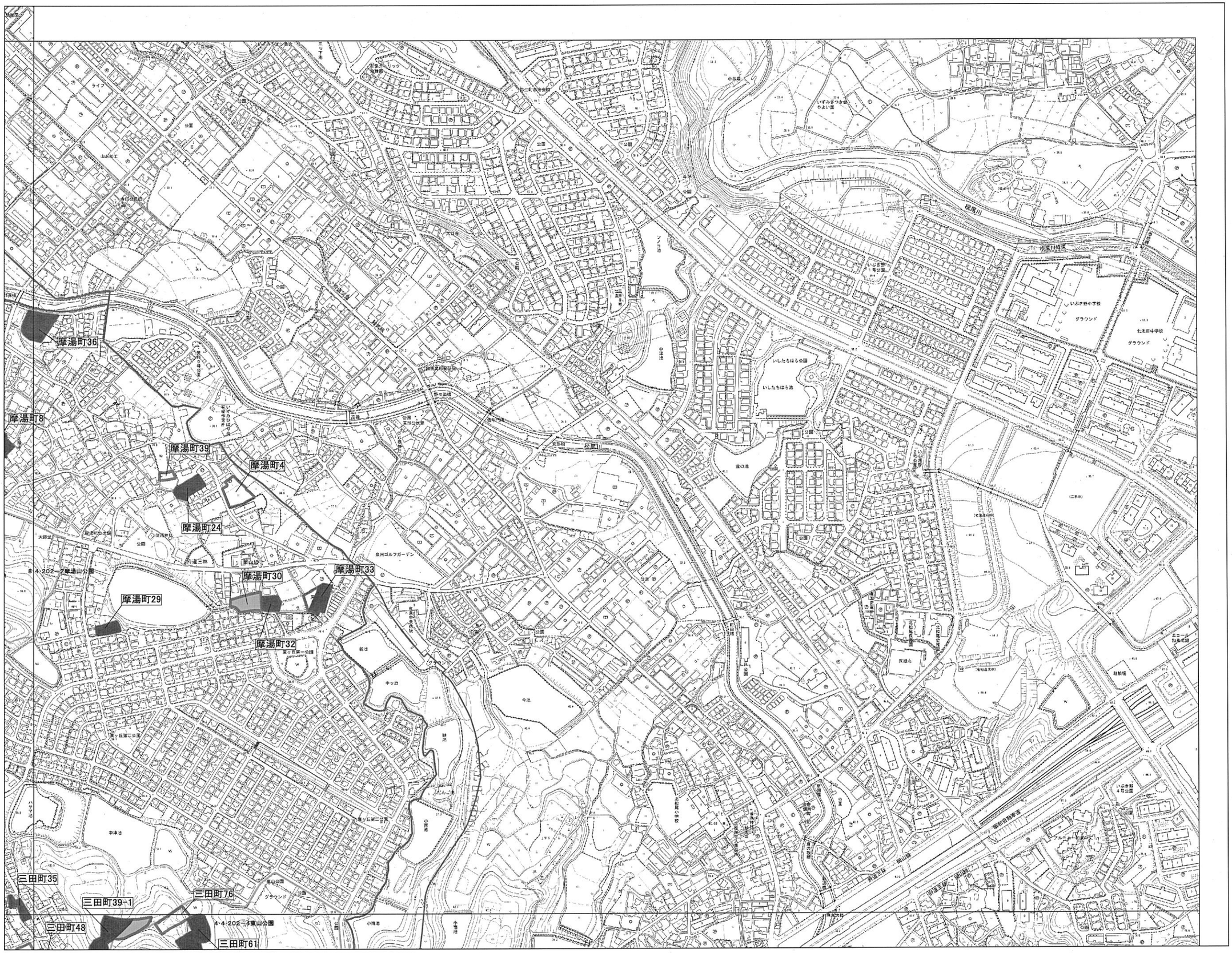

N

生産緑地地区

特定生産緑地

既指定

今回指定

50 0 50 100 m


10
N
阪南港
貝塚港
寺田紡績津田二場
津田小学校
北小学校
願泉寺
メタックス
シェルピア
今池
東小学校
公園
南公園
3·3·202−4南公園
南公園小休息館
南上町7
3·5·202−27
生産緑地地区
特定生産緑地
▆ 既指定
▨ 今回指定
50 0 50 100 m

岸和田市特定生産緑地指定図(1:6,000)

11

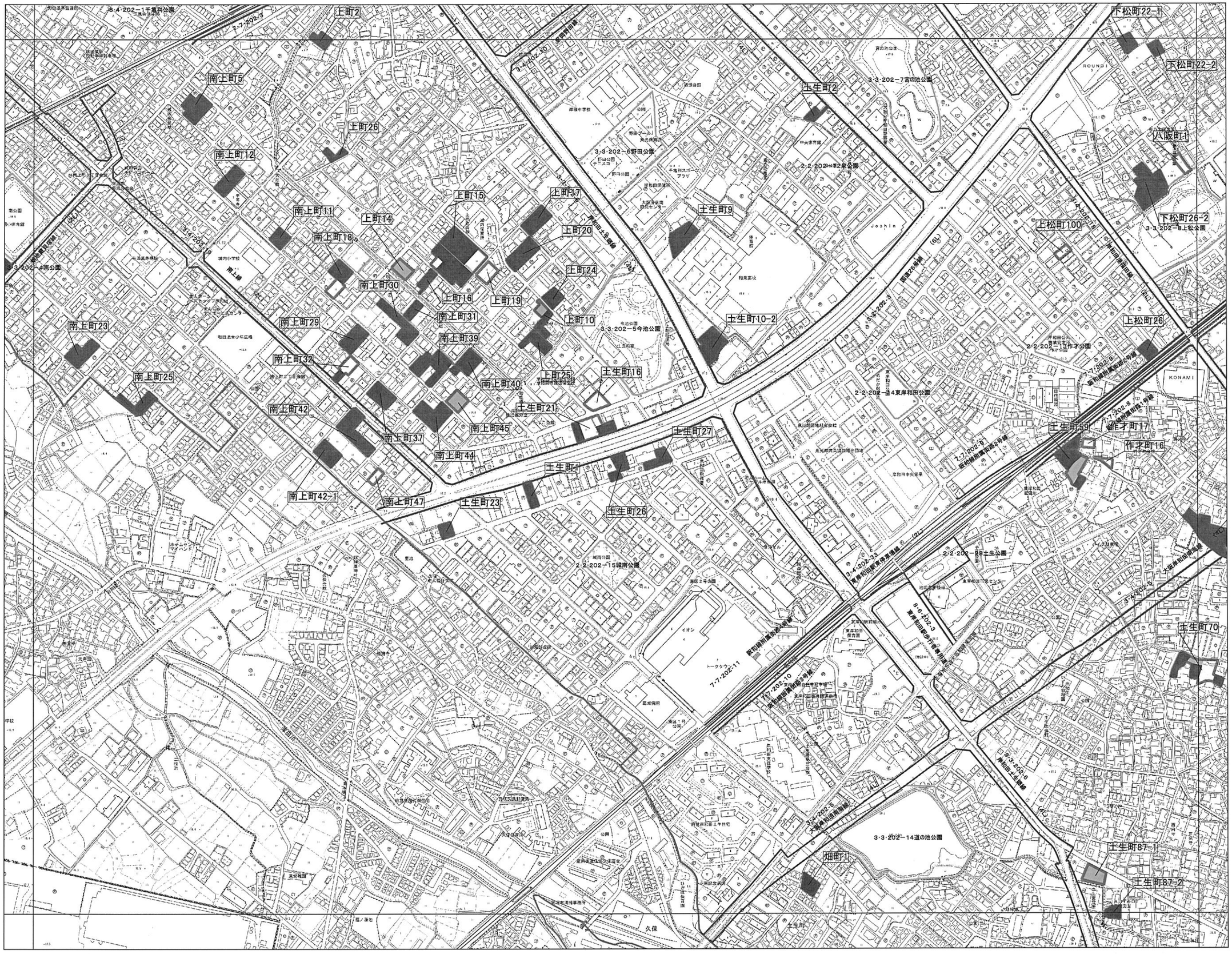

N

生産緑地地区

特定生産緑地

既指定

今回指定

50 0 50 100 m

岸和田市特定生産緑地指定図(1:6,000)

12

N

生産緑地地区

特定生産緑地

既指定

今回指定

50 0 50 100 m

岸和田市特定生産緑地指定図(1:6,000)

13

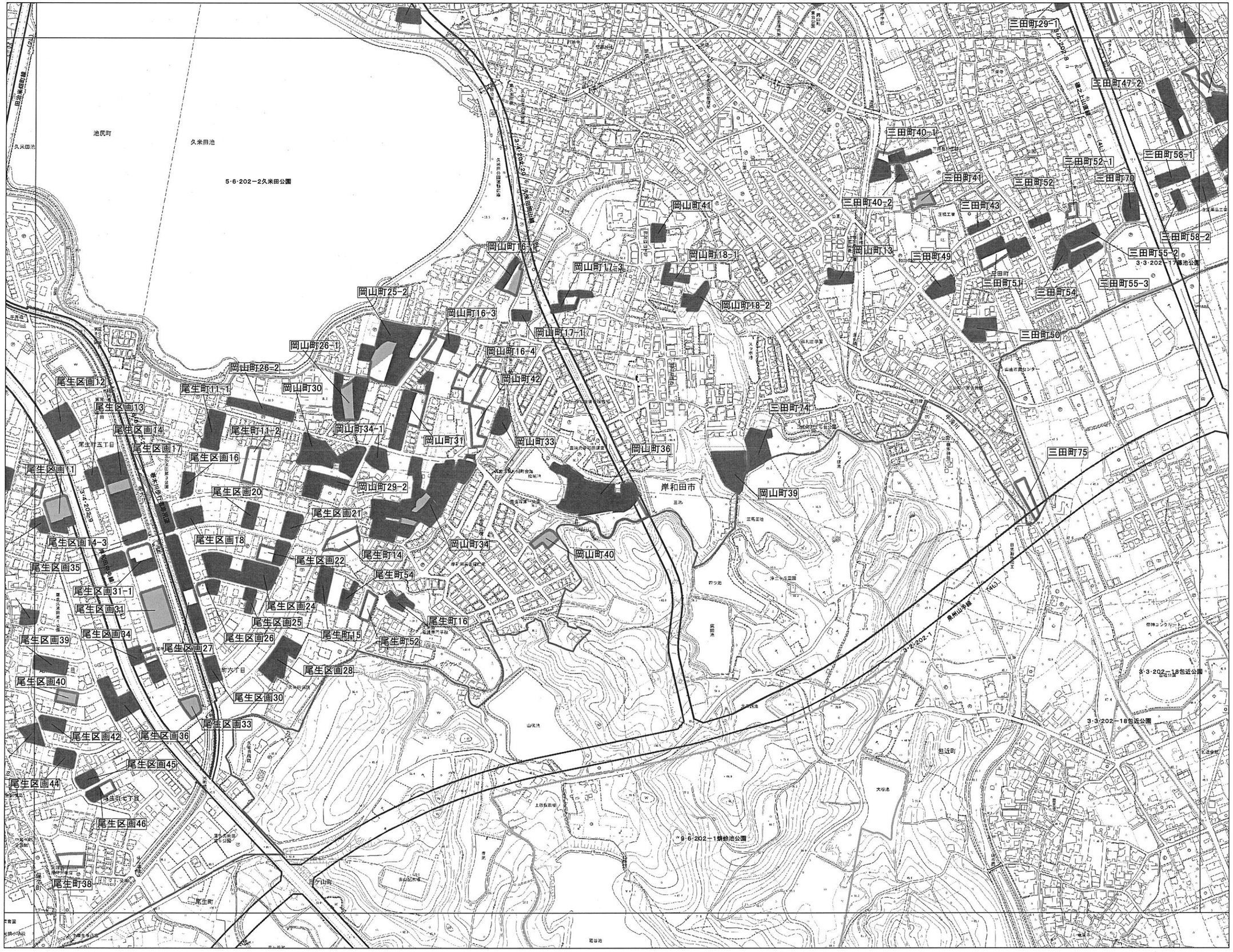

岸和田市特定生産緑地指定図(1:6,000)

14

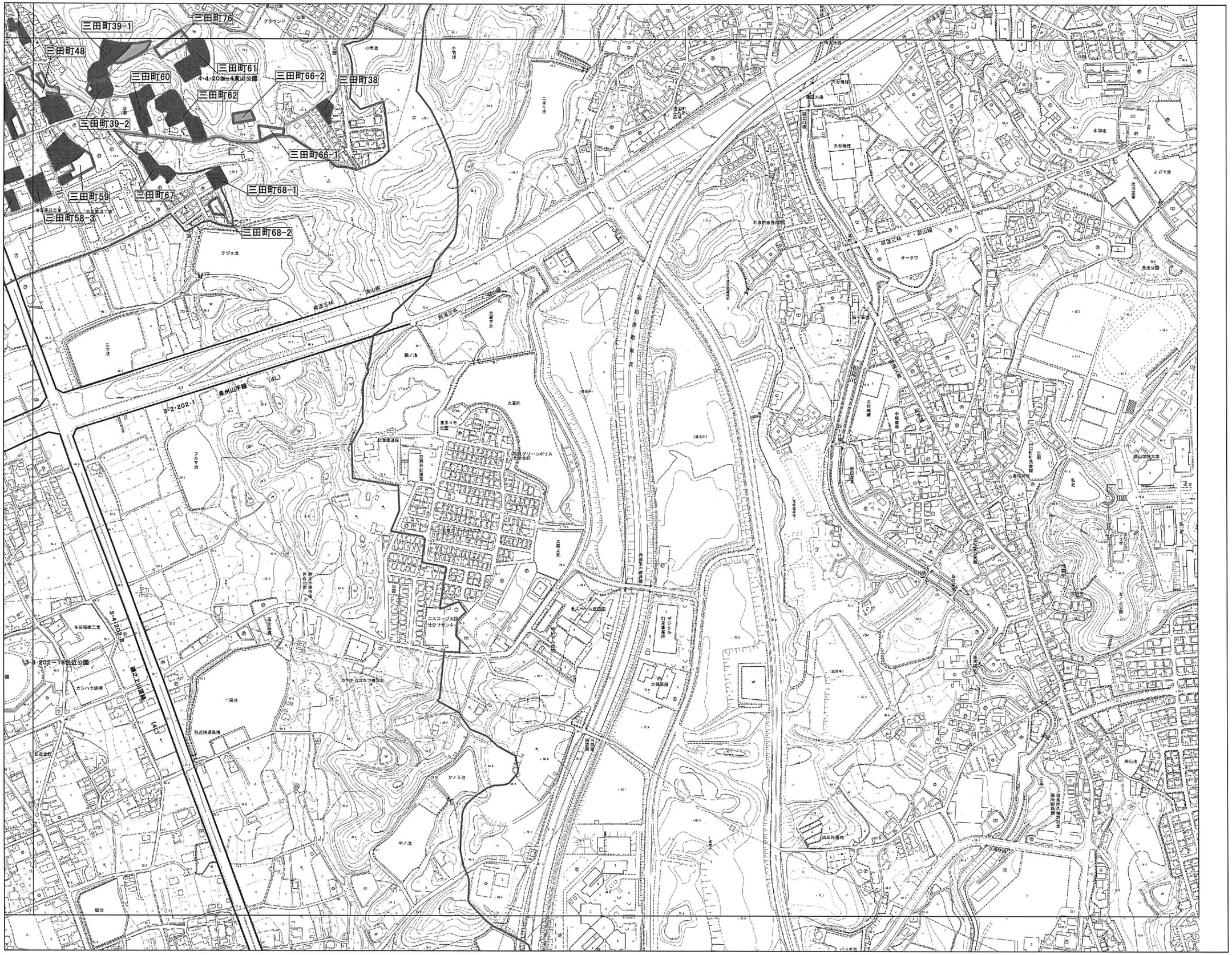

15

N

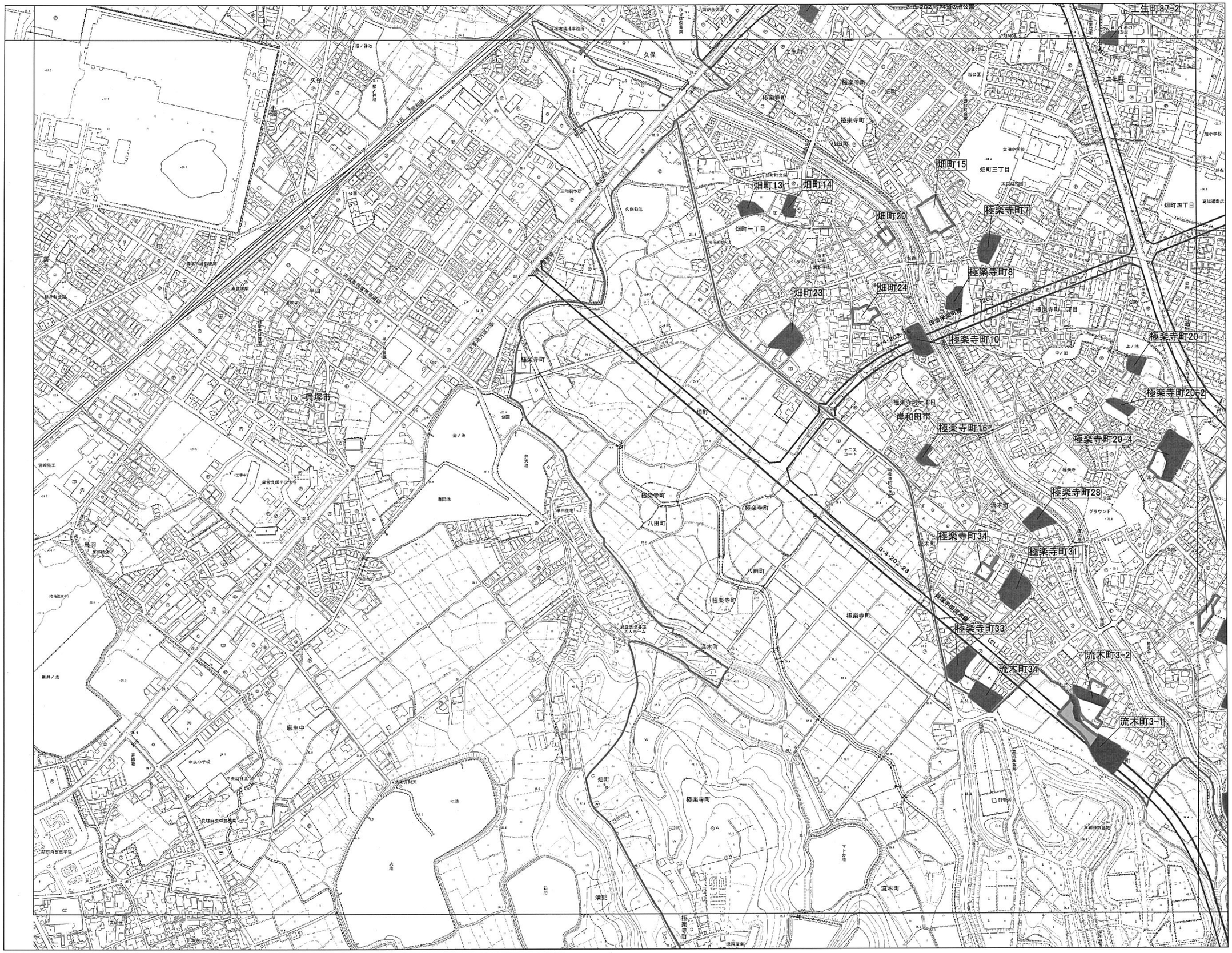

生産緑地地区

特定生産緑地

既指定

今回指定

50 0 50 100 m

岸和田市特定生産緑地指定図(1:6,000)

16