

諮問書

(案)

岸 市 市 第 号

令和7年2月 日

岸和田市住居表示審議会

会長 奥 忠道 様

岸和田市長 永野 耕平

住居表示実施に伴う町区域の変更について（諮問）

岸和田市住居表示審議会規則第2条（職務）の規定に基づき、住居表示を実施するにあたり、下記のとおり町区域の変更について諮問いたします。

記

1 住居表示実施について

（1）変更する区域について

尾生町及び上松町の各一部（別図1の斜線部分）

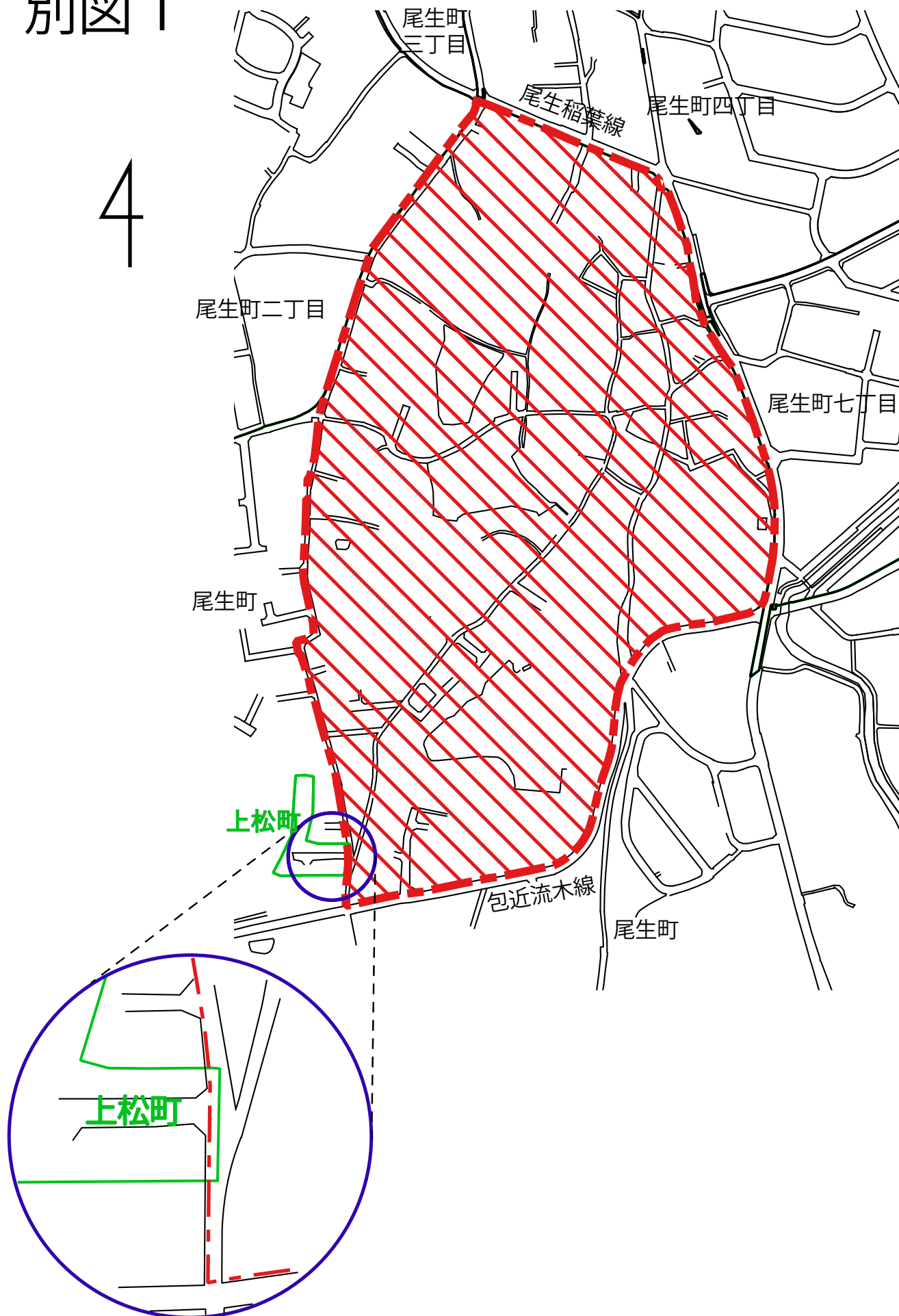
（2）実施後の町名

尾生町八丁目（別図2のとおり）

以上

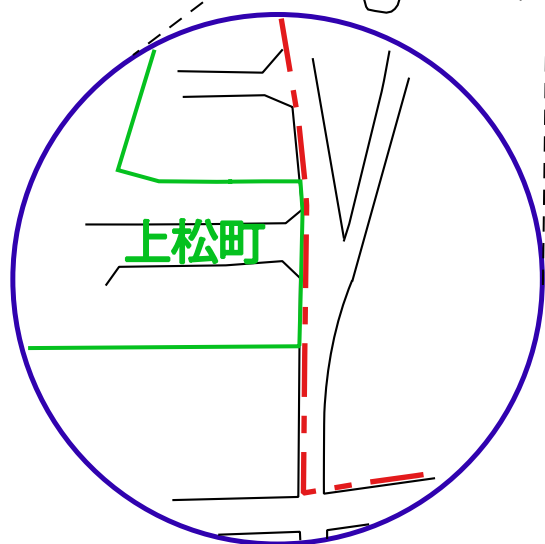
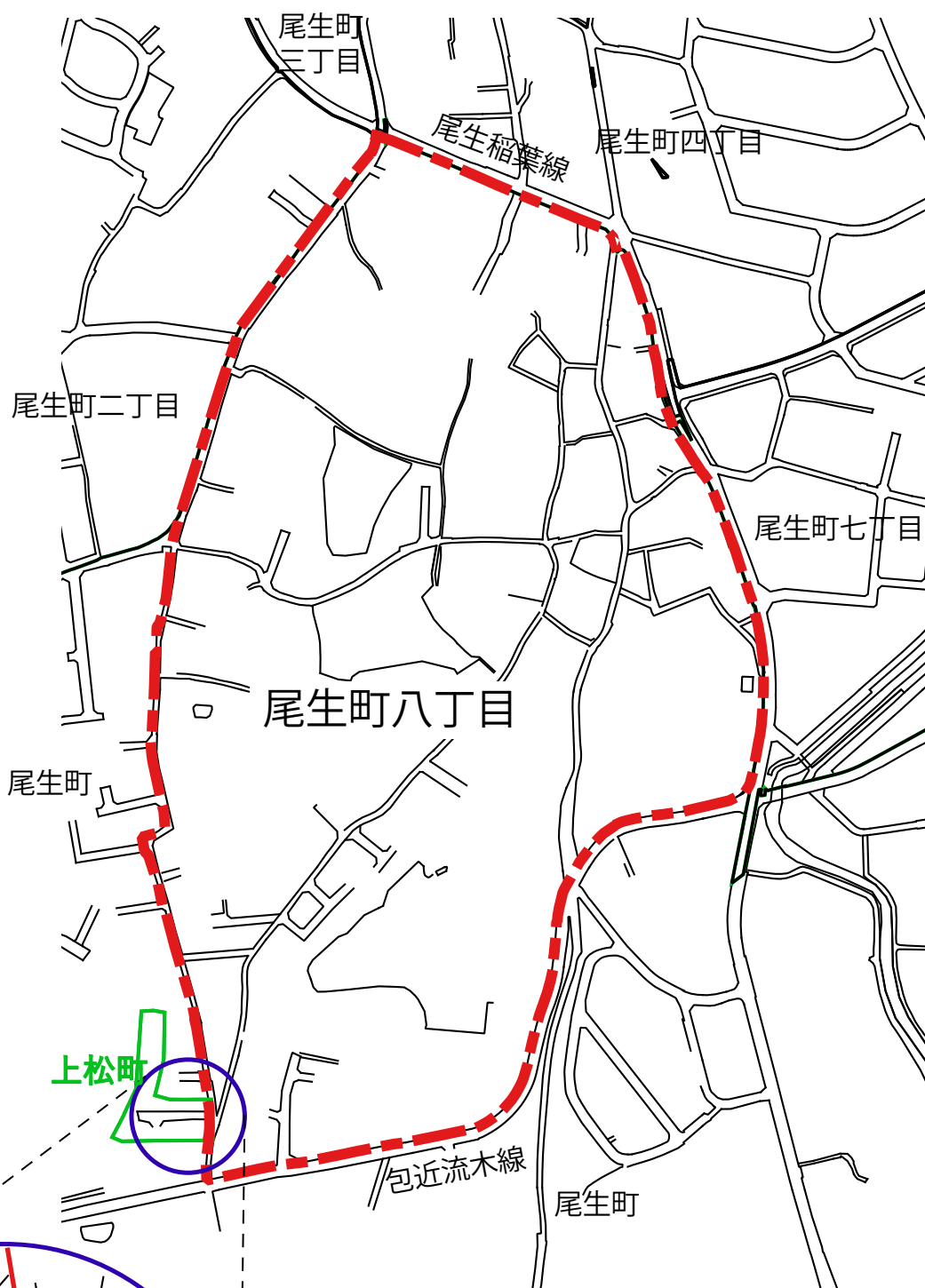
別図 1

4

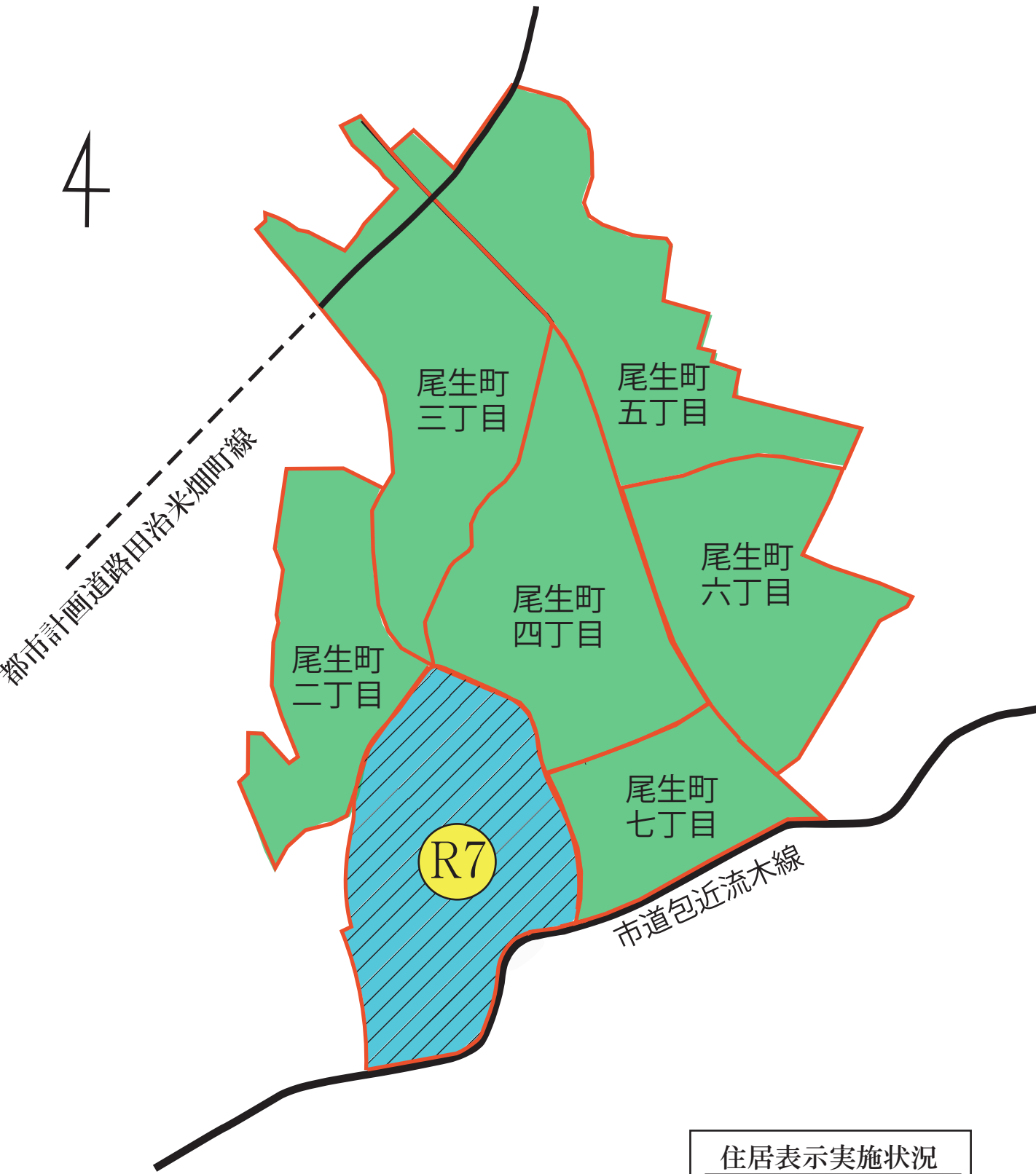


別図2

4



4



住居表示実施状況	
実施済区域	
令和7年度実施予定区域	

資料3

光明校区町別世帯数一覧表

令和7年1月1日現在

	町名	世帯数	住居表示実施済区域		令和7年度 住居表示実施 予定世帯数
			実施済・○	世帯数	
光明校区	尾生町2丁目	331	○	331	
	尾生町3丁目	432	○	432	
	尾生町4丁目	390	○	390	
	尾生町5丁目	368	○	368	
	尾生町6丁目	209	○	209	
	尾生町7丁目	184	○	184	
	尾生町	976			250
	三ヶ山町	210			
	合計	3,100		1,914	250

住居表示実施区域	61,312	○	61,312	
住居表示未実施区域	29,288			
岸和田市 合計	90,600		61,312	250

住居表示整備状況

令和 7 年 1 月 1 日現在

岸和田市
市民環境部市民課

1. 岸和田市概略(令和7年1月1日現在)

市 域 面 積	72.72 km ²
市街化区域面積	29.96 km ²
人 口	186,596 人
世 帯 数 (A)	90,600 世帯

2. 住居表示整備事業概略

市 街 地 区 域 面 積 (住居表示対象区域)	25.14 km ²
住居表示実施済区域面積	15.82 km ²
住居表示実施済区域人口	125,007 人
住居表示実施済区域世帯数(B)	61,312 世帯
対世帯実施率 (B/A)	67.67 %

3. 住居表示市街地区域の変遷

昭和38年12月19日	春木町 1.65km ² 朝陽・大宮校区 2.36km ² 中央・東光校区 1.76km ² 浜・城内 1.52km ²
昭和39年12月19日	荒木町・磯上町の一部 0.03km ²
昭和50年 2 月27日	磯上町 1.01km ²
昭和54年 2 月28日	JR阪和線以西の区域 4.20km ² 天神山町 0.35km ²
平成 8 年 3 月 6 日	港緑町の一部 0.08km ²
平成14年 9 月 6 日	JR阪和線から包近流木線の間 (市街化区域に限る) 11.55km ²
平成20年 3月 4 日	尾生町の一部 0.03km ²
平成28年 3月 4 日	丘陵地区 0.60km ²

令和7年1月1日現在

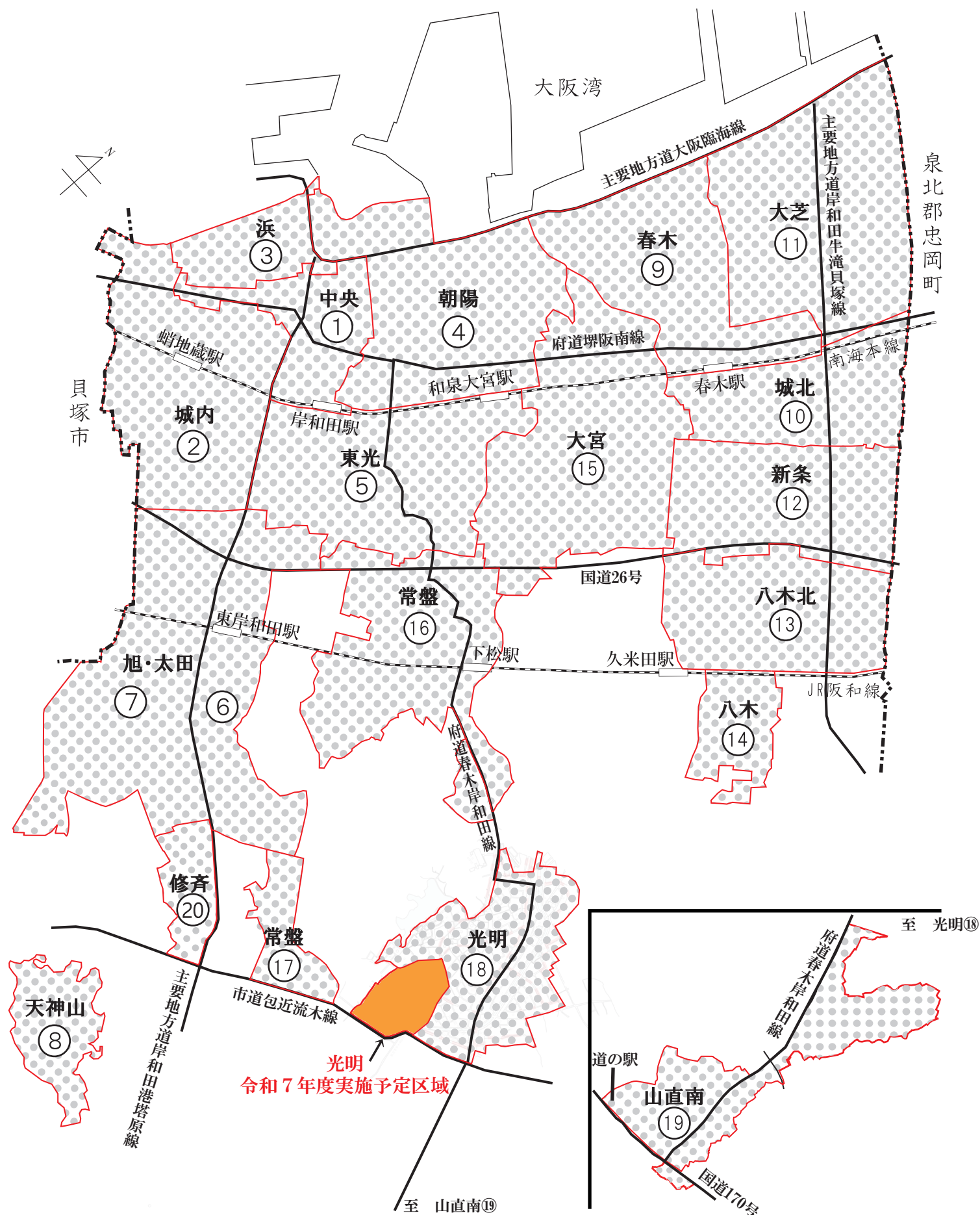
実施期日	住居表示実施後の町名	実施面積	実施率	現世帯数	現人口
昭和40年6月7日	春木〇〇町、松風町、戎町、八幡町	1.65	6.56%	8,368	15,929
昭和44年6月9日	上野町東、上野町西、下野町一丁目～五丁目、岸野町、並松町、加守町一丁目～四丁目、宮前町	1.61	6.40%	7,171	14,026
昭和47年6月5日	岸城町、上町、南上町一丁目・二丁目、南町	0.84	3.34%	5,003	10,462
昭和47年6月5日	本町、堺町、魚屋町、北町、筋海町、五軒屋町、宮本町、大工町、中之浜町、紙屋町、大手町、中町、中北町、大北町	1.17	4.65%	3,335	6,597
昭和51年6月7日	沼町、藤井町一丁目～三丁目	0.56	2.23%	2,619	5,240
昭和52年7月11日	野田町一丁目・二丁目、別所町一丁目・二丁目	0.43	1.71%	1,939	3,759
昭和53年7月3日	磯上町一丁目～六丁目	0.96	3.82%	3,162	6,270
昭和54年3月10日	天神山町一丁目・二丁目	0.26	1.03%	1,120	2,166
昭和55年9月29日	吉井町一丁目～四丁目、中井町一丁目～三丁目、箕土路町一丁目～三丁目	1.30	5.17%	5,484	11,132
昭和55年11月1日	天神山町三丁目	0.09	0.36%	162	313
昭和57年7月26日	荒木町一丁目・二丁目、下池田町二丁目・三丁目	0.72	2.86%	3,693	7,738
昭和60年8月19日	下池田町一丁目	0.15	0.60%	724	1,342
昭和63年9月5日	土生町二丁目	0.34	1.35%	1,508	2,654
平成4年11月2日	西之内町	0.72	2.86%	1,736	3,687
平成6年5月1日 平成8年8月1日	港緑町	0.08	0.32%	318	715
平成8年11月5日	野田町三丁目、別所町三丁目、八阪町一丁目	0.39	1.55%	1,124	2,553
平成12年11月20日	下松町一丁目	0.16	0.64%	359	711
平成15年2月10日	下松町二丁目	0.11	0.44%	474	901
平成15年2月10日 平成20年12月8日	八阪町二丁目	0.06 0.03	0.24% 0.12%	217	431
平成15年2月10日 平成22年10月25日 平成27年12月7日	八阪町三丁目	0.01 0.07 0.02	0.04% 0.28% 0.08%	260	646
平成15年11月25日	土生町五丁目	0.11	0.44%	961	1,505
平成16年9月27日	下松町三丁目	0.06	0.24%	195	389
平成16年10月25日	畑町一丁目・三丁目	0.24	0.95%	749	1,771
平成17年7月25日	尾生町三丁目・四丁目	0.25	0.99%	822	1,969
平成17年8月4日 平成18年7月31日 平成21年1月23日 平成24年7月30日	大町四丁目	0.02 0.11 0.01 0.01	0.08% 0.44% 0.04% 0.04%	891	1,787
平成17年10月31日	大町一丁目・三丁目	0.14	0.56%	531	1,164
平成18年6月26日 令和2年9月14日	門前町一丁目～三丁目	0.15 0.07	0.60% 0.28%	578	1,605
平成18年10月30日	土生町一丁目、作才町一丁目	0.13	0.52%	286	531
平成19年7月2日	畑町四丁目	0.05	0.20%	123	257
平成19年11月19日	極楽寺町一丁目・二丁目	0.11	0.44%	569	1,259
令和6年11月5日	極楽寺町一丁目	0.06	0.24%		

令和7年1月1日現在

実施期日	住居表示実施後の町名	実施面積	実施率	現世帯数	現人口
平成20年9月29日	尾生町六丁目	0.18	0.72%	209	561
	尾生町七丁目			184	519
平成22年11月29日		0.17	0.68%		
	尾生町五丁目			368	899
平成29年9月11日		0.00	0.00%		
平成22年2月15日	土生町四丁目	0.04	0.16%	381	667
平成28年9月26日		0.03	0.12%		
平成23年10月24日	土生町八丁目	0.11	0.44%	391	829
平成24年11月5日	土生町九丁目	0.09	0.36%	412	929
平成25年11月5日	土生町十三丁目	0.09	0.36%	329	766
平成27年12月7日	上松町一丁目	0.02	0.08%	72	221
平成28年8月1日	岸の丘町三丁目	0.24	0.95%	14	14
平成28年9月26日	土生町三丁目	0.10	0.40%	186	316
平成28年12月5日	上松町二丁目～四丁目	0.15	0.60%	481	1,021
平成30年9月25日		0.04	0.16%		
平成28年12月5日	下松町四丁目	0.04	0.16%	157	310
平成29年9月11日		0.03	0.12%		
令和2年11月30日		0.01	0.04%		
平成29年2月15日	岸の丘町一丁目	0.01	0.04%	222	671
平成30年5月31日		0.22	0.88%		
平成29年3月8日	岸の丘町二丁目	0.10	0.40%	0	0
平成30年5月31日		0.03	0.12%		
平成29年12月11日	土生町七丁目	0.09	0.36%	332	725
平成30年9月25日	上松町五丁目	0.05	0.20%	219	543
平成30年12月3日	尾生町二丁目	0.10	0.40%	331	906
令和元年10月21日	土生町六丁目	0.08	0.32%	767	1,642
令和2年9月14日		0.01	0.04%		
令和2年11月30日		0.05	0.20%		
令和2年9月14日	畑町二丁目	0.07	0.28%	354	740
令和2年11月30日	下松町五丁目	0.05	0.20%	169	384
令和3年11月8日	土生町十二丁目	0.08	0.32%	247	536
令和4年12月5日	下松町六丁目	0.06	0.24%	152	345
令和5年12月4日	神須屋町一丁目～三丁目	0.23	0.91%	854	1,954
合 計	計 134町実施済み(一部未実施含む。)	15.82	62.93%	61,312	125,007
議決済み区域		25.14	—		

校区位置図

資料 5



資料6

岸和田市住居表示審議会委員名簿

(令和7年2月14日)
(敬称略)

氏 名	住 所	役職等
オク タダミチ 奥 忠道	下野町三丁目	
コイシ カンジ 古石 寛治	土生町九丁目	
マルヤマ ミキヨ 丸山 みき代	南町	
ノグチ ヨシアキ 野口 良昭	春木旭町	城北校区連合会長
クマトリ 熊取 ちゑみ	南町	岸和田女性会議 代表
スズキ ヤ エ 鈴木 八恵	加守町一丁目	岸和田人権擁護委員協議会岸和田市地区委員会
ツルタニ ヤスユキ 鶴谷 保之	沼町(所在地)	岸和田郵便局長
オガワ アキハル 小川 彰晴	別所町三丁目(所在地)	岸和田商工会議所 理事・事務局長
タニグチ トシノブ 谷口 敏信	別所町三丁目(所在地)	いずみの農業協同組合 代表理事組合長
ワダ イクミ 和田 郁美	三田町	岸和田市教育委員会
ミナトグチ ミツオ 湊口 光男	作才町一丁目(所在地)	岸和田警察署長
トクムラ ヨシアキ 徳村 嘉昭	上野町東(所在地)	大阪法務局岸和田支局長
イノウエ ヒロシ 井上 博	野田町二丁目	
ヤマイデ タカアキ 山出 孝彰	小松里町	

○岸和田市住居表示審議会規則

平成15年 3月14日規則第10号

岸和田市住居表示審議会規則

(趣旨)

第1条 この規則は、岸和田市附属機関条例（平成15年条例第1号。以下「条例」という。）第4条の規定に基づき、岸和田市住居表示審議会（以下「審議会」という。）の組織及び運営に関し必要な事項を定めるものとする。

(職務)

第2条 審議会は、市長の諮問に応じて、条例別表に掲げる当該担当事務について調査審議し、意見を述べるものとする。

(組織)

第3条 委員は、次の各号に掲げる者のうちから、市長が委嘱する。

- (1) 住居表示に関し識見を有する者
- (2) 公共的団体等の代表者
- (3) 公募した市民

(任期)

第4条 委員の任期は、2年とし、再任を妨げない。

2 委員が欠けた場合における補欠の委員の任期は、前任者の残任期間とする。

(会長)

第5条 審議会に会長を置き、委員の互選により定める。

2 会長は、審議会を代表し、会務を総理する。

3 会長に事故があるとき、又は欠けたときは、あらかじめ会長の指定する委員がその職務を代理する。

(会議)

第6条 審議会の会議は、会長が招集し、会長がその議長となる。

2 審議会は、委員の過半数が出席しなければ会議を開くことができない。

3 審議会の議事は、出席した委員の過半数で決し、可否同数のときは、議長の決するところによる。

(関係者の出席)

第7条 会長は、必要があると認めるときは、関係者の出席を求め、その説明又は意見を聴くことができる。

(その他)

第8条 この規則に定めるもののほか、審議会の運営に関し必要な事項は、市長が別に定める。

附 則

(施行期日)

1 この規則は、平成15年4月1日から施行する。

(住居表示審議会設置条例施行規則の廃止)

2 住居表示審議会設置条例施行規則（昭和40年規則第3号）は、廃止する。

○岸和田市附属機関条例

平成15年 3月14日条例第1号

(設置)

第2条 本市の執行機関に、別表に掲げる附属機関を設置する。

2 市長その他の執行機関は、附属機関における調停、審査、審議又は調査のために必要があると認めるときは、当該附属機関に分科会、部会その他これらに類する組織を設け、又は専門委員若しくは臨時委員を置くことができる。

(その他)

第4条 附属機関の組織及び運営に関し必要な事項は、当該附属機関の属する執行機関が定める。

別表（第2条関係）

1 市長の附属機関

名称	担当事務	委員の定数又は上限の数
岸和田市住居表示審議会	住居表示整備事業に関する事項についての調査審議に関する事務	15人

備考 委員の定数又は上限の数には、専門委員及び臨時委員を含まない。