地勢

岸和田市の位置

本市は、大阪府の南部、泉州地域の中心部に位置し、北西沿岸部は大阪湾に望み、南は葛城山の稜線をもって和歌山県に接し、北から東側は忠岡町と和泉市に、西側は貝塚市と隣接しています。

地形は、南側の標高 858m の葛城山からなだらかな丘陵を経て海に開けた平地で構成されており、山地部、丘陵部及び平地臨海部にほぼ三等分されています。

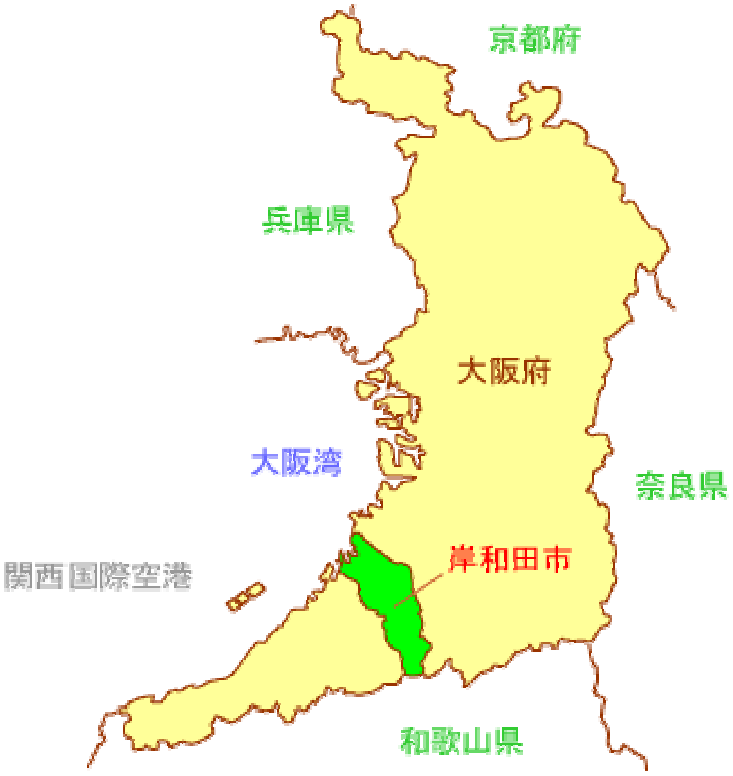

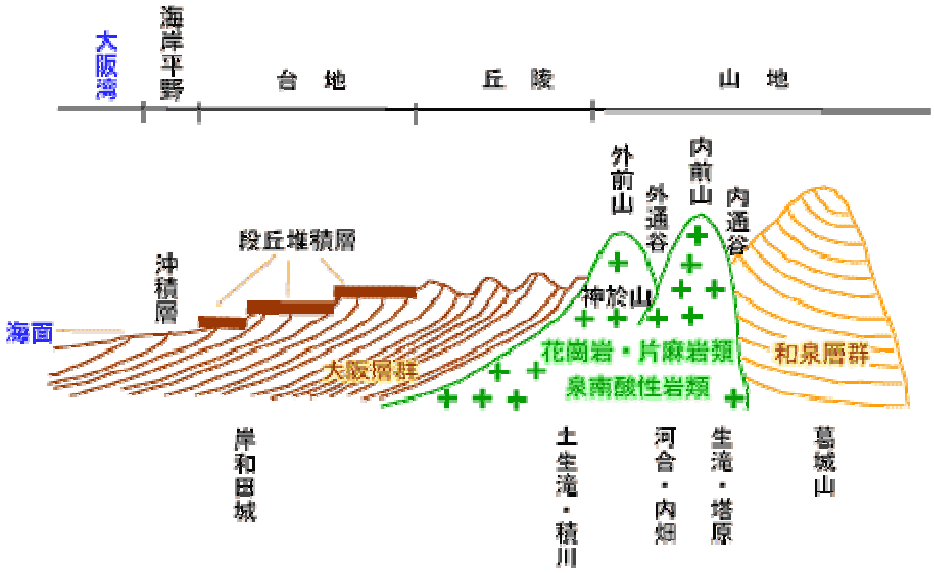

人口・世帯数の推移

年　次	世　帯　数	人　　口		
		総　数	男	女
昭和 25 年	21, 398	98, 821	46, 610	52, 211
30 年	22, 679	107, 640	50, 237	57, 403
35 年	26, 734	120, 260	55, 580	64, 680
40 年	34, 528	143, 710	67, 995	75, 715
45 年	41, 548	162, 022	78, 353	83, 669
50 年	47, 343	174, 952	85, 178	89, 774
55 年	51, 310	180, 317	87, 640	92, 677
60 年	53, 960	185, 731	90, 118	95, 613
平成２年	57, 635	188, 563	91, 432	97, 131
7 年	63, 258	194, 818	94, 584	100, 234
12 年	68, 625	200, 104	96, 949	103, 155
17 年	72, 856	201, 000	96, 866	104, 134
22 年	75, 353	199, 234	95, 730	103, 504
23 年	76, 073	198, 815	95, 402	103, 413

（国勢調査による各年 10 月 1 日現在）

（注）平成 22 年は国勢調査速報値、平成 23 年は推計人口である。

土地利用区分別面積の推移

	17	18	19	20	21	22	23
総地	51,498,337	51,700,378	51,756,340	51,804,956	51,895,748	51,884,247	51,978,174
宅地	16,817,694	17,015,143	17,109,001	17,180,495	17,324,129	17,385,544	17,470,583
田	7,007,566	6,852,739	6,791,143	6,713,643	6,649,991	6,512,940	6,463,518
畑	5,961,340	5,808,595	5,786,216	5,757,847	5,757,847	5,780,848	5,771,726
山林	5,212,637	5,121,367	5,125,111	5,181,911	5,080,850	5,078,924	5,159,972
原野	306,168	300,274	301,107	301,009	293,183	292,117	291,651
雑種地	3,896,011	4,353,275	4,367,474	4,338,249	4,242,367	4,251,318	4,216,938
その他	12,296,921	12,248,985	12,276,288	12,319,968	12,547,381	12,582,556	12,603,786

（単位：㎡）

（注）本表は、登記簿面積であり、水路･里道･河川は含まない。
なお、「その他」には、官有地･ため池･公道･学校敷･境内地などを含む。

主要幹線道路図

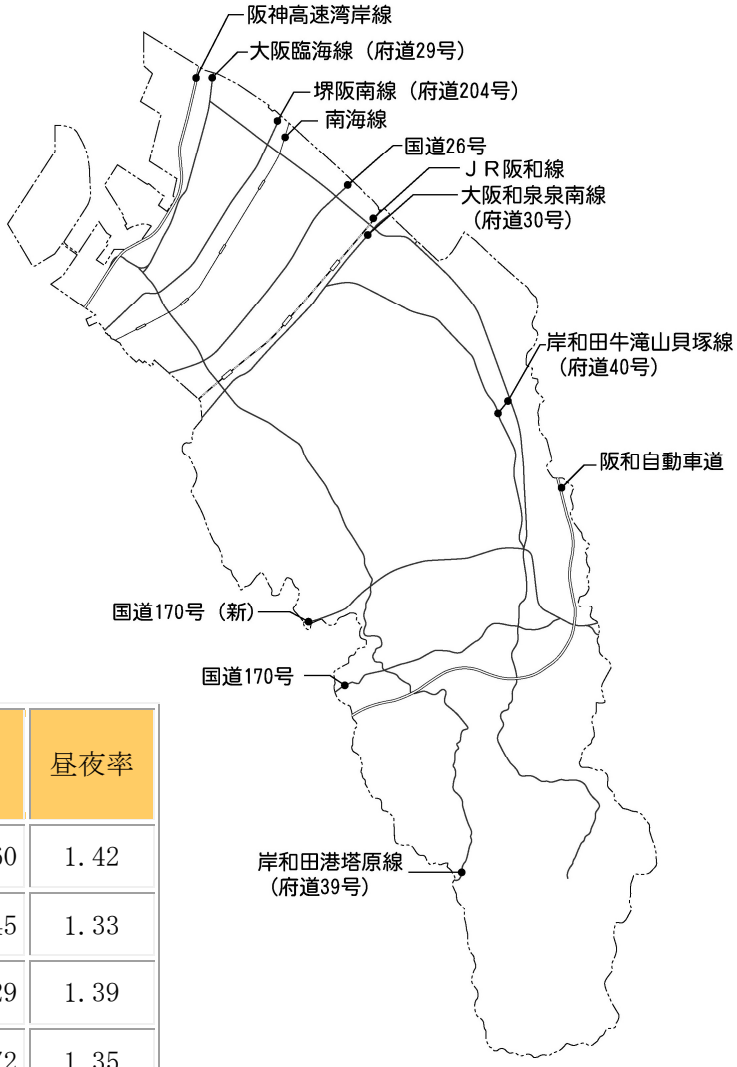

【路線別交通量】

路　線　名	測定交通量（昼 12 時間）	昼夜率
大阪臨海線	31,460	1.42
堺阪南線	12,445	1.33
国道 26 号	50,629	1.39
大阪和泉泉南線	6,072	1.35
岸和田牛滝山貝塚線	24,802	1.40
国道 170 号（新）	14,668	1.32
国道 170 号	2,615	1.26
岸和田港塔原線	14,259	1.30
阪和自動車道	22,750	1.34
阪神高速湾岸線	36,276	1.33

（単位：台／日）

資料：平成 22 年度道路交通情勢調査表
（大阪府都市整備部交通道路室道路整備課）