第2号議案

南部大阪都市計画生産緑地地区にかかる特定生産緑地の指定

Ⅰ．特定生産緑地に指定する生産緑地地区一覧

番号	生産緑地地区名称	今回指定の特定生産緑地			図面番号
		位置	面積	備考	
1	戎町2	岸和田市戎町地内	約 0.15 ha		1
2	磯上町2-1	岸和田市磯上町六丁目地内	約 0.10 ha		1
3	磯上町8	岸和田市磯上町五丁目地内	約 0.16 ha		1
4	磯上町9-1	岸和田市磯上町三丁目地内	約 0.12 ha		1
5	磯上町9-2	岸和田市磯上町三丁目地内	約 0.09 ha		1
6	磯上町10	岸和田市磯上町三丁目地内	約 0.09 ha		1
7	磯上町22	岸和田市磯上町二丁目地内	約 0.09 ha		1
8	磯上町24	岸和田市磯上町二丁目地内	約 0.15 ha	一部指定	1
9	磯上町27	岸和田市磯上町二丁目地内	約 0.09 ha	一部指定	1
10	磯上町14	岸和田市磯上町五丁目地内	約 0.33 ha		2
11	磯上町29	岸和田市磯上町四丁目地内	約 0.11 ha		2
12	磯上町35	岸和田市磯上町四丁目地内	約 0.09 ha		2
13	加守町17	岸和田市加守町四丁目地内	約 0.13 ha		3
14	春木大小路町1	岸和田市春木大小路町地内	約 0.07 ha		3
15	春木大小路町2	岸和田市春木大小路町地内	約 0.05 ha		3
16	八幡町5-1	岸和田市八幡町地内	約 0.04 ha	一部指定	3
17	八幡町5-2	岸和田市八幡町地内	約 0.06 ha	一部指定	3
18	八幡町9	岸和田市八幡町地内	約 0.10 ha		3
19	加守町6	岸和田市加守町四丁目地内	約 0.05 ha		3、4
20	八幡町8	岸和田市八幡町地内	約 0.10 ha	一部指定	3、4
21	加守町1	岸和田市加守町四丁目地内	約 0.10 ha		4
22	下池田町2	岸和田市下池田町二丁目地内	約 0.28 ha		4
23	下池田町6-2	岸和田市下池田町二丁目地内	約 0.06 ha		4
24	中井町3	岸和田市中井町二丁目地内	約 0.05 ha		4
25	中井町7	岸和田市中井町二丁目地内	約 0.05 ha		4
26	中井町8	岸和田市中井町三丁目地内	約 0.07 ha		4
27	中井町9	岸和田市中井町三丁目地内	約 0.07 ha		4
28	中井町10	岸和田市中井町三丁目地内	約 0.11 ha		4
29	中井町16	岸和田市中井町三丁目地内	約 0.06 ha		4
30	中井町17	岸和田市中井町三丁目地内	約 0.08 ha		4
31	中井町21-1	岸和田市中井町一丁目地内	約 0.09 ha	一部指定	4
32	中井町21-2	岸和田市中井町一丁目地内	約 0.11 ha		4
33	中井町22	岸和田市中井町一丁目地内	約 0.13 ha		4
34	中井町25	岸和田市中井町一丁目地内	約 0.06 ha		4
35	中井町36	岸和田市中井町一丁目地内	約 0.09 ha		4
36	中井町37	岸和田市中井町二丁目地内	約 0.11 ha	一部指定	4
37	春木旭町7	岸和田市春木旭町地内	約 0.17 ha	一部指定	4
38	春木旭町9	岸和田市春木旭町地内	約 0.11 ha		4
39	箕土路町3	岸和田市箕土路町一丁目地内	約 0.11 ha		4
40	箕土路町5	岸和田市箕土路町二丁目地内	約 0.11 ha	一部指定	4
41	吉井町7-3	岸和田市中井町二丁目地内	約 0.11 ha		4
42	吉井町3-1	岸和田市中井町二丁目地内	約 0.19 ha	一部指定	4
43	吉井町3-4	岸和田市中井町二丁目地内	約 0.18 ha	一部指定	4
44	吉井町13	岸和田市吉井町一丁目地内	約 0.09 ha		4

番号	生産緑地地区名称	今回指定の特定生産緑地			図面番号
		位置	面積	備考	
45	荒木町8	岸和田市荒木町一丁目地内	約 0.09 ha	一部指定	4
46	荒木町13	岸和田市荒木町一丁目地内	約 0.05 ha		4
47	荒木町18	岸和田市荒木町一丁目地内	約 0.08 ha	一部指定	4
48	荒木町25	岸和田市荒木町一丁目地内	約 0.05 ha		4
49	箕土路町47	岸和田市箕土路町三丁目地内	約 0.09 ha		4
50	箕土路町9	岸和田市箕土路町三丁目地内	約 1.06 ha	一部指定	4、5
51	箕土路町44	岸和田市箕土路町三丁目地内	約 0.19 ha	一部指定	4、7
52	箕土路町46	岸和田市箕土路町三丁目地内	約 0.24 ha	一部指定	4、7
53	箕土路町10	岸和田市箕土路町三丁目地内	約 0.01 ha	一部指定	5
54	東大路町4	岸和田市東大路町地内	約 0.13 ha	一部指定	5
55	東大路町8	岸和田市東大路町地内	約 0.17 ha		5
56	上野町21	岸和田市上野町東地内	約 0.11 ha		6
57	西之内町4-1	岸和田市西之内町地内	約 0.17 ha	一部指定	6
58	藤井町4	岸和田市藤井町二丁目地内	約 0.09 ha		6
59	藤井町25-1	岸和田市藤井町三丁目地内	約 0.10 ha	一部指定	6
60	藤井町25-3	岸和田市藤井町三丁目地内	約 0.03 ha	一部指定	6
61	西之内町9	岸和田市西之内町地内	約 0.08 ha		6、7
62	下松町4-1	岸和田市八阪町一丁目地内	約 0.06 ha		6、7
63	上町2	岸和田市上町地内	約 0.06 ha		6、11
64	池尻町18	岸和田市池尻町地内	約 0.13 ha		7
65	大町6	岸和田市大町三丁目地内	約 0.22 ha		7
66	大町8	岸和田市大町三丁目地内	約 0.07 ha		7
67	大町9	岸和田市大町四丁目地内	約 0.19 ha	一部指定	7
68	小松里町3	岸和田市小松里町地内	約 0.15 ha		7
69	小松里町16	岸和田市小松里町地内	約 0.09 ha		7
70	小松里町17	岸和田市小松里町地内	約 0.07 ha		7
71	小松里町24	岸和田市小松里町地内	約 0.08 ha		7
72	小松里町49	岸和田市小松里町地内	約 0.12 ha	一部指定	7
73	小松里町72	岸和田市額原町地内	約 0.01 ha	一部指定	7
74	小松里町85	岸和田市小松里町地内	約 0.19 ha		7
75	下池田町7	岸和田市下池田町三丁目地内	約 0.26 ha	一部指定	7
76	下池田町10	岸和田市下池田町三丁目地内	約 0.19 ha		7
77	下池田町13	岸和田市下池田町三丁目地内	約 0.10 ha	一部指定	7
78	下池田町31-2	岸和田市大町及び下池田町地内	約 0.01 ha	一部指定	7
79	下松町3	岸和田市八阪町一丁目地内	約 0.08 ha		7
80	額原町7	岸和田市額原町地内	約 0.11 ha		7
81	額原町8-2	岸和田市額原町地内	約 0.04 ha	一部指定	7
82	小松里町58-2	岸和田市小松里町地内	約 0.15 ha	一部指定	7
83	小松里町64	岸和田市小松里町地内	約 0.12 ha		7
84	小松里町66	岸和田市小松里町地内	約 0.11 ha	一部指定	7
85	小松里町78-1	岸和田市小松里町地内	約 0.05 ha	一部指定	7
86	小松里町80	岸和田市小松里町地内	約 0.04 ha	一部指定	7
87	大町区画4	岸和田市大町四丁目地内	約 0.35 ha	一部指定	7、8
88	下松町27	岸和田市下松町二丁目地内	約 0.08 ha	一部指定	7、12
89	額原町6-1	岸和田市額原町及び下松町地内	約 0.45 ha	一部指定	7、12
90	額原町6-2	岸和田市額原町地内	約 0.10 ha		7、12
91	池尻町1-1	岸和田市池尻町及び今木町地内	約 0.20 ha	一部指定	8
92	池尻町1-2	岸和田市池尻町地内	約 0.05 ha	一部指定	8
93	池尻町1-6	岸和田市池尻町地内	約 0.12 ha		8
94	池尻町6	岸和田市池尻町地内	約 0.11 ha	一部指定	8

番号	生産緑地地区名称	今回指定の特定生産緑地			図面番号
		位置	面積	備考	
95	今木町3	岸和田市今木町地内	約 0.11 ha		8
96	今木町6-1	岸和田市今木町地内	約 0.22 ha		8
97	今木町9-2	岸和田市今木町地内	約 0.18 ha	一部指定	8
98	今木町9-3	岸和田市今木町地内	約 0.05 ha	一部指定	8
99	今木町9-6	岸和田市今木町地内	約 0.02 ha	一部指定	8
100	今木町10-2	岸和田市今木町地内	約 0.20 ha		8
101	今木町11-1	岸和田市今木町地内	約 0.19 ha	一部指定	8
102	今木町11-3	岸和田市今木町地内	約 0.26 ha		8
103	今木町11-6	岸和田市今木町地内	約 0.10 ha	一部指定	8
104	今木町14-2	岸和田市今木町地内	約 0.17 ha		8
105	今木町14-3	岸和田市今木町地内	約 0.08 ha		8
106	今木町15	岸和田市今木町地内	約 0.07 ha		8
107	大町区画3	岸和田市東大路町地内	約 0.09 ha	一部指定	8
108	大町区画6	岸和田市東大路町地内	約 0.13 ha		8
109	田治米町14-1	岸和田市田治米町地内	約 0.07 ha		8
110	田治米町14-4	岸和田市田治米町地内	約 0.06 ha		8
111	田治米町7-3	岸和田市田治米町地内	約 0.09 ha		8
112	摩湯町10	岸和田市田治米町地内	約 0.27 ha		8
113	摩湯町13	岸和田市田治米町地内	約 0.10 ha		8
114	摩湯町37-2	岸和田市田治米町地内	約 0.22 ha		8
115	三田町12	岸和田市三田町地内	約 0.10 ha	一部指定	8
116	三田町21	岸和田市三田町地内	約 0.05 ha		8
117	岡山町2	岸和田市田治米町及び岡山町地内	約 0.26 ha		8
118	今木町7	岸和田市今木町地内	約 0.21 ha	一部指定	8
119	三田町3	岸和田市三田町地内	約 0.19 ha		8
120	三田町9	岸和田市三田町地内	約 0.07 ha		8
121	三田町10	岸和田市三田町地内	約 0.08 ha		8
122	三田町11	岸和田市三田町地内	約 0.09 ha		8
123	三田町14	岸和田市三田町地内	約 0.12 ha	一部指定	8
124	三田町17-1	岸和田市三田町地内	約 0.13 ha		8
125	三田町31	岸和田市三田町地内	約 0.09 ha		8
126	田治米町10	岸和田市田治米町地内	約 0.18 ha		8
127	東大路町16-2	岸和田市今木町地内	約 0.11 ha		8
128	摩湯区画1	岸和田市摩湯町地内	約 0.17 ha	一部指定	8
129	摩湯区画8	岸和田市摩湯町地内	約 0.13 ha	一部指定	8
130	摩湯区画9	岸和田市摩湯町地内	約 0.09 ha	一部指定	8
131	摩湯区画10	岸和田市摩湯町地内	約 0.04 ha	一部指定	8
132	摩湯区画13	岸和田市摩湯町地内	約 0.09 ha	一部指定	8
133	摩湯区画14	岸和田市摩湯町地内	約 0.54 ha	一部指定	8
134	摩湯区画15	岸和田市摩湯町地内	約 0.12 ha	一部指定	8
135	岡山町5	岸和田市岡山町地内	約 0.10 ha		8、13
136	三田町35	岸和田市三田町地内	約 0.06 ha		8、13
137	摩湯町32	岸和田市摩湯町地内	約 0.06 ha		9
138	摩湯町29	岸和田市摩湯町地内	約 0.07 ha	一部指定	9
139	土生町1	岸和田市土生町二丁目地内	約 0.06 ha		11
140	土生町2	岸和田市野田町三丁目地内	約 0.05 ha		11
141	土生町9	岸和田市土生町一丁目地内	約 0.15 ha		11
142	土生町21	岸和田市土生町二丁目地内	約 0.09 ha	一部指定	11
143	土生町26	岸和田市土生町二丁目地内	約 0.08 ha		11
144	土生町59	岸和田市作才町地内	約 0.15 ha	一部指定	11

番号	生産緑地地区名称	今回指定の特定生産緑地			図面番号
		位置	面積	備考	
145	南上町5	岸和田市南上町一丁目地内	約 0.05 ha	一部指定	11
146	南上町23	岸和田市南上町一丁目地内	約 0.13 ha		11
147	南上町30	岸和田市南上町二丁目地内	約 0.15 ha		11
148	南上町31	岸和田市南上町二丁目地内	約 0.05 ha		11
149	南上町39	岸和田市南上町二丁目地内	約 0.12 ha	一部指定	11
150	下松町26-2	岸和田市八阪町三丁目地内	約 0.11 ha	一部指定	11
151	池尻町21-1	岸和田市池尻町地内	約 0.14 ha		12
152	池尻町21-2	岸和田市池尻町地内	約 0.11 ha		12
153	上松町15-1	岸和田市上松町五丁目地内	約 0.14 ha		12
154	上松町15-2	岸和田市上松町五丁目地内	約 0.25 ha	一部指定	12
155	上松町16	岸和田市上松町四丁目地内	約 0.14 ha		12
156	上松町17	岸和田市下松町及び上松町地内	約 1.27 ha		12
157	作才町13-4	岸和田市土生町地内	約 0.07 ha	一部指定	12
158	土生町72-1	岸和田市土生町地内	約 0.11 ha		12
159	下松町45-3	岸和田市下松町四丁目地内	約 0.05 ha		12
160	下松町59	岸和田市下松町地内	約 0.12 ha		12
161	下松町60-1	岸和田市尾生町地内	約 0.09 ha	一部指定	12
162	下松町62-1	岸和田市尾生町地内	約 0.04 ha	一部指定	12
163	下松町62-4	岸和田市下松町及び尾生町地内	約 0.43 ha	一部指定	12
164	下松町62-5	岸和田市下松町及び尾生町地内	約 0.24 ha	一部指定	12
165	下松町76-1	岸和田市上松町地内	約 0.04 ha	一部指定	12
166	額原町6-3	岸和田市額原町地内	約 0.41 ha	一部指定	12
167	額原町6-4	岸和田市額原町地内	約 0.13 ha		12
168	額原町12-1	岸和田市額原町地内	約 0.09 ha	一部指定	12
169	額原町12-2	岸和田市額原町地内	約 0.07 ha	一部指定	12
170	額原町13-1	岸和田市額原町地内	約 0.06 ha	一部指定	12
171	額原町13-2	岸和田市額原町地内	約 0.14 ha		12
172	額原町15	岸和田市額原町地内	約 0.01 ha	一部指定	12
173	額原町16-5	岸和田市尾生町三丁目地内	約 0.05 ha		12
174	作才町15	岸和田市作才町地内	約 0.05 ha	一部指定	12
175	土生町71-2	岸和田市土生町地内	約 0.13 ha	一部指定	12
176	尾生町31-4	岸和田市尾生町地内	約 0.12 ha	一部指定	12
177	尾生区画41	岸和田市尾生町四丁目地内	約 0.08 ha		12、13
178	下松町76-2	岸和田市上松町地内	約 0.17 ha	一部指定	12、16
179	尾生区画11	岸和田市尾生町四丁目地内	約 0.07 ha	一部指定	13
180	尾生区画13	岸和田市尾生町五丁目地内	約 0.07 ha		13
181	尾生区画14	岸和田市尾生町五丁目地内	約 0.12 ha	一部指定	13
182	尾生区画16	岸和田市尾生町五丁目地内	約 0.07 ha		13
183	尾生区画17	岸和田市尾生町五丁目地内	約 0.10 ha		13
184	尾生区画20	岸和田市尾生町五丁目地内	約 0.08 ha		13
185	尾生区画21	岸和田市尾生町五丁目地内	約 0.11 ha		13
186	尾生区画24	岸和田市尾生町六丁目地内	約 0.22 ha	一部指定	13
187	尾生区画26	岸和田市尾生町六丁目地内	約 0.05 ha	一部指定	13
188	尾生区画27	岸和田市尾生町六丁目地内	約 0.19 ha	一部指定	13
189	尾生区画28	岸和田市尾生町六丁目地内	約 0.15 ha	一部指定	13
190	尾生区画34	岸和田市尾生町六丁目地内	約 0.11 ha	一部指定	13
191	尾生区画36	岸和田市尾生町四丁目地内	約 0.08 ha	一部指定	13
192	尾生区画39	岸和田市尾生町四丁目地内	約 0.12 ha		13
193	尾生区画45	岸和田市尾生町四丁目地内	約 0.08 ha		13
194	尾生区画46	岸和田市尾生町七丁目地内	約 0.05 ha	一部指定	13

番号	生産緑地地区名称	今回指定の特定生産緑地			図面番号
		位置	面積	備考	
195	三田町40-2	岸和田市三田町地内	約 0.05 ha		13
196	三田町43	岸和田市三田町地内	約 0.05 ha		13
197	三田町74	岸和田市三田町地内	約 0.20 ha		13
198	岡山町16-1	岸和田市岡山町地内	約 0.04 ha	一部指定	13
199	岡山町17-3	岸和田市岡山町地内	約 0.04 ha	一部指定	13
200	岡山町18-2	岸和田市岡山町地内	約 0.04 ha	一部指定	13
201	岡山町26-1	岸和田市岡山町地内	約 0.13 ha	一部指定	13
202	岡山町29-2	岸和田市岡山町地内	約 0.18 ha		13
203	岡山町30	岸和田市岡山町地内	約 0.10 ha	一部指定	13
204	岡山町31	岸和田市岡山町地内	約 0.10 ha	一部指定	13
205	岡山町33	岸和田市岡山町地内	約 0.09 ha		13
206	岡山町34	岸和田市岡山町地内	約 0.35 ha	一部指定	13
207	岡山町34-1	岸和田市岡山町地内	約 0.10 ha		13
208	岡山町36	岸和田市岡山町地内	約 0.32 ha	一部指定	13
209	岡山町39	岸和田市岡山町地内	約 0.27 ha		13
210	岡山町41	岸和田市岡山町地内	約 0.06 ha		13
211	三田町47-2	岸和田市三田町地内	約 0.11 ha	一部指定	13
212	三田町49	岸和田市三田町地内	約 0.11 ha		13
213	三田町54	岸和田市三田町地内	約 0.07 ha		13
214	三田町58-1	岸和田市三田町地内	約 0.10 ha		13
215	尾生町16	岸和田市岡山町地内	約 0.08 ha		13
216	尾生町54	岸和田市岡山町地内	約 0.06 ha		13
217	三田町48	岸和田市三田町地内	約 0.13 ha	一部指定	13、14
218	三田町60	岸和田市三田町地内	約 0.16 ha		14
219	三田町62	岸和田市三田町地内	約 0.09 ha	一部指定	14
220	三田町59	岸和田市三田町地内	約 0.21 ha	一部指定	14
221	極楽寺町20-1	岸和田市流木町地内	約 0.08 ha		15
222	極楽寺町31	岸和田市流木町地内	約 0.19 ha		15
223	極楽寺町33	岸和田市極楽寺町地内	約 0.15 ha		15
224	流木町3-2	岸和田市流木町地内	約 0.12 ha	一部指定	15
225	流木町34	岸和田市流木町地内	約 0.15 ha		15
226	畑町14	岸和田市畑町一丁目地内	約 0.02 ha	一部指定	15
227	極楽寺町16	岸和田市極楽寺町一丁目地内	約 0.05 ha		15
228	流木町4-1	岸和田市流木町地内	約 0.11 ha		16
229	流木町5-2	岸和田市流木町地内	約 0.08 ha		16
230	土生町12	岸和田市土生町地内	約 0.80 ha	一部指定	16
231	土生町20-3	岸和田市土生町地内	約 0.06 ha	一部指定	16
232	土生町20-4	岸和田市土生町地内	約 0.16 ha	一部指定	16
233	土生町25	岸和田市土生町地内	約 0.05 ha	一部指定	16
234	土生町31	岸和田市土生町地内	約 0.17 ha		16
235	土生町38	岸和田市土生町地内	約 0.05 ha		16
236	真上町5-6	岸和田市神須屋町地内	約 0.31 ha	一部指定	16
237	真上町8	岸和田市神須屋町地内	約 0.09 ha	一部指定	16
238	真上町9	岸和田市神須屋町地内	約 0.06 ha		16
239	真上町10-1	岸和田市神須屋町地内	約 0.13 ha		16
240	真上町11	岸和田市神須屋町及び真上町地内	約 0.15 ha	一部指定	16
241	下松町67	岸和田市真上町地内	約 0.05 ha	一部指定	16
242	尾生町53	岸和田市上松町地内	約 0.06 ha	一部指定	16
合計		242地区	約 31.43 ha		

岸和田市特定生産緑地指定図図郭割(1:35,000)

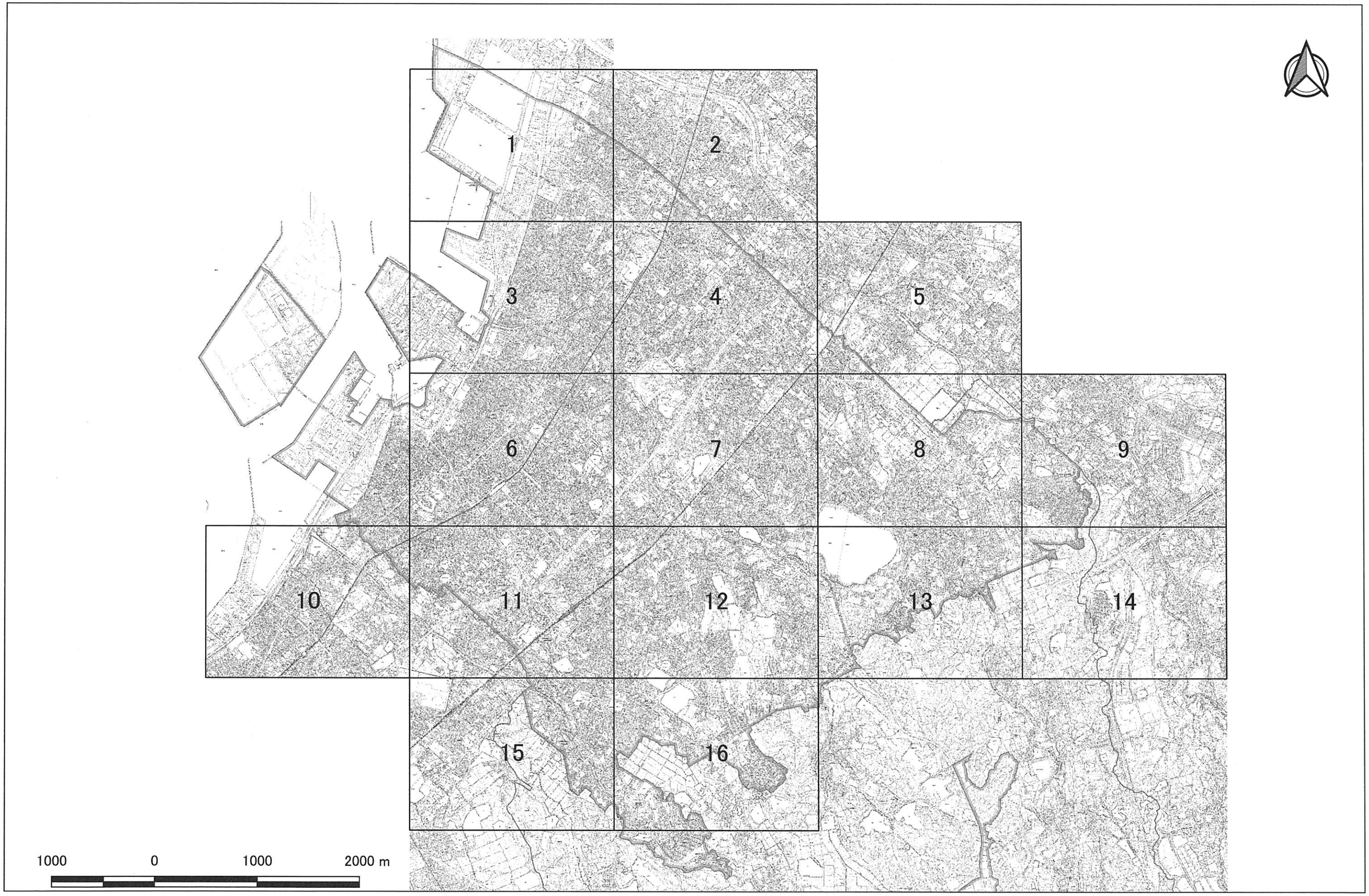

岸和田市特定生産緑地指定図(1:6,000)

1

岸和田市特定生産緑地指定図(1:6,000)

2

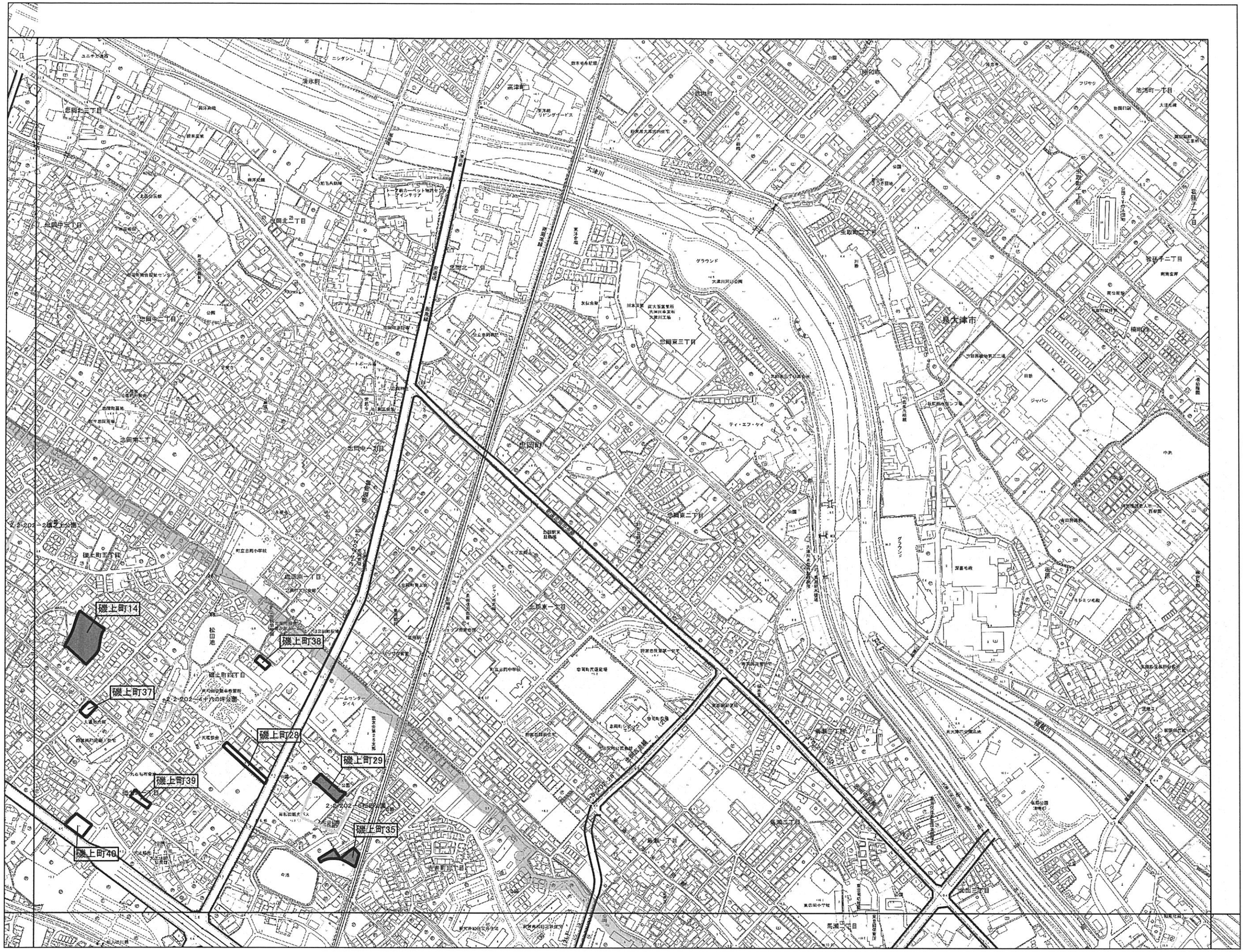

生産緑地地区

特定生産緑地指定

50 0 50 100 m

3


春木大小路町1
春木大小路町2
春木宮川町1
八幡町5-2
八幡町4
八幡町5-1
八幡町9
八幡町8
春木宮川町3
春木本町1
加守町2
加守町4
加守町10
加守町13
加守町17
生産緑地地区
特定生産緑地指定
50 0 50 100 m

岸和田市特定生産緑地指定図(1:6,000)

4

岸和田市特定生産緑地指定図(1:6,000)

5

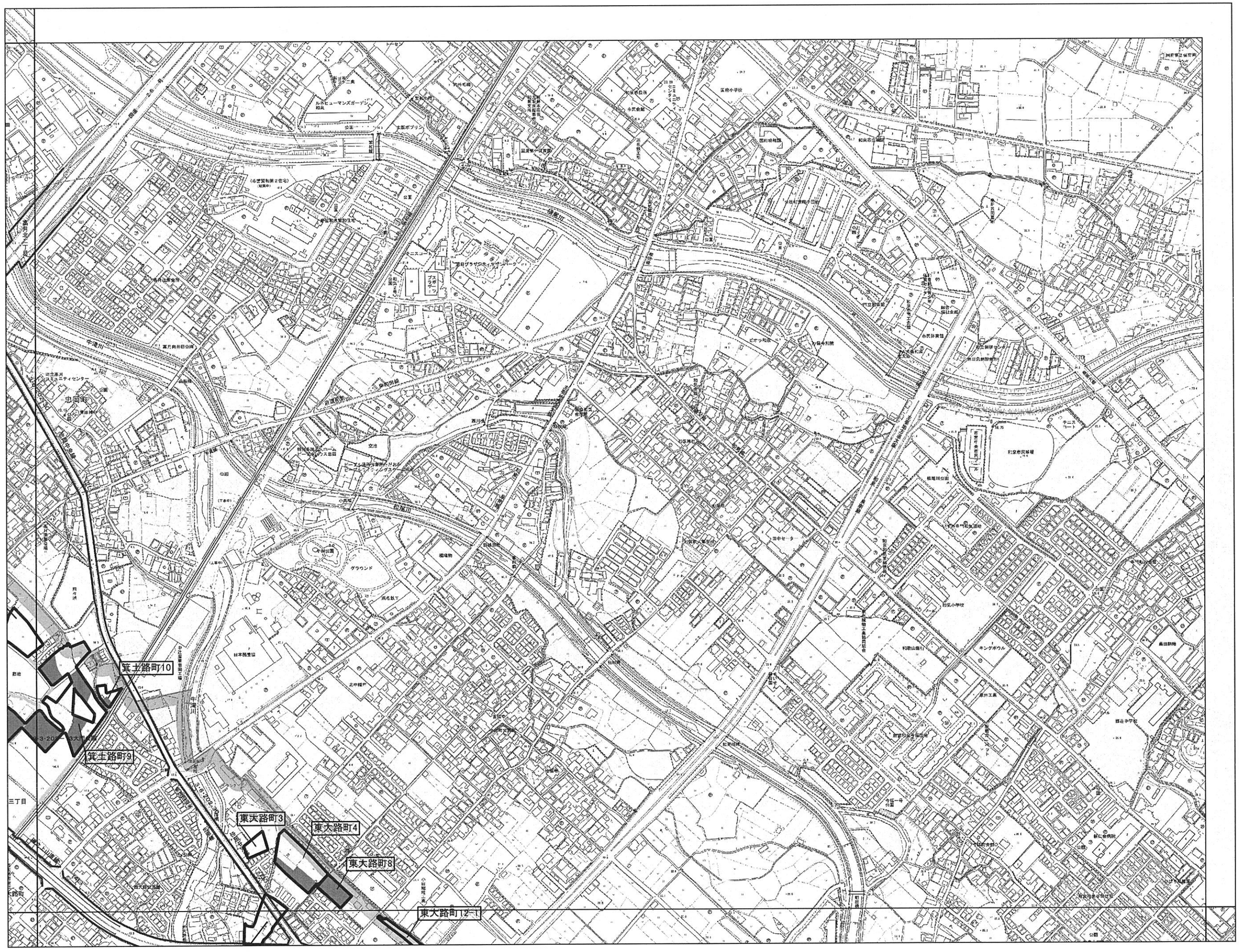

6

生産緑地地区

特定生産緑地指定

50 0 50 100 m

7

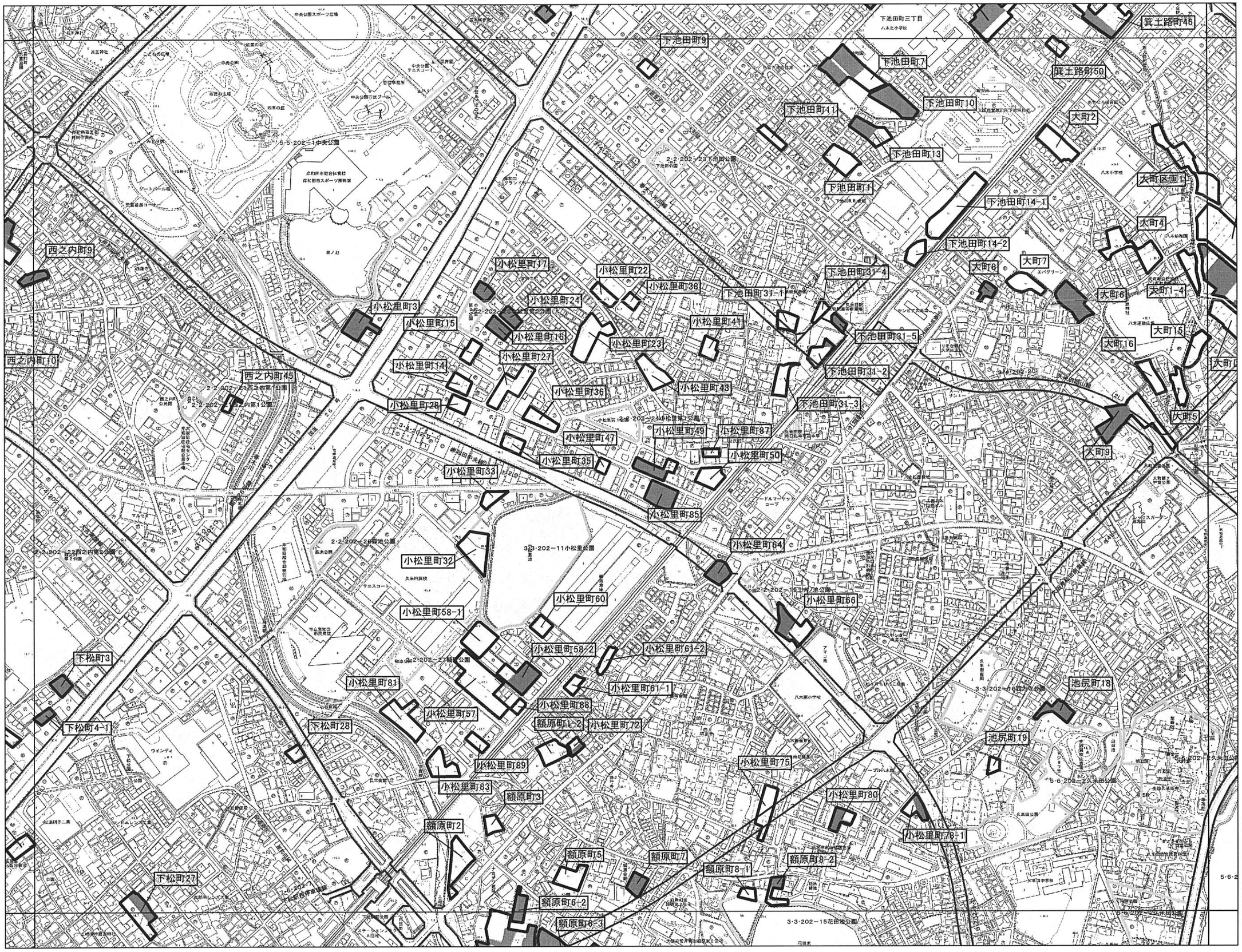
下池田町9
下池田町7
下池田町10
下池田町11
下池田町13
下池田町1
下池田町14-1
下池田町14-2
下池田町31-4
下池田町31-1
下池田町31-5
下池田町31-2
下池田町31-3
筑土路町46
筑土路町50
大町2
大町区画1
大町4
大町7
大町8
大町6
大町1-4
大町15
大町16
大町5
大町9
西之内町9
西之内町10
西之内町45
小松里町17
小松里町22
小松里町38
小松里町24
小松里町3
小松里町15
小松里町16
小松里町27
小松里町23
小松里町41
小松里町14
小松里町36
小松里町43
小松里町28
小松里町49
小松里町87
小松里町47
小松里町50
小松里町35
小松里町33
小松里町85
小松里町64
小松里町32
小松里町60
小松里町66
小松里町58-1
小松里町58-2
小松里町61-2
小松里町61-1
小松里町81
小松里町88
小松里町57
額原町1-2
小松里町72
小松里町89
小松里町83
小松里町75
小松里町80
小松里町76-1
額原町3
額原町2
額原町5
額原町7
額原町8-1
額原町8-2
額原町6-2
額原町6-3
下松町3
下松町4-1
下松町28
下松町27
池尻町18
池尻町19
生産緑地地区
特定生産緑地指定
50 0 50 100 m

8

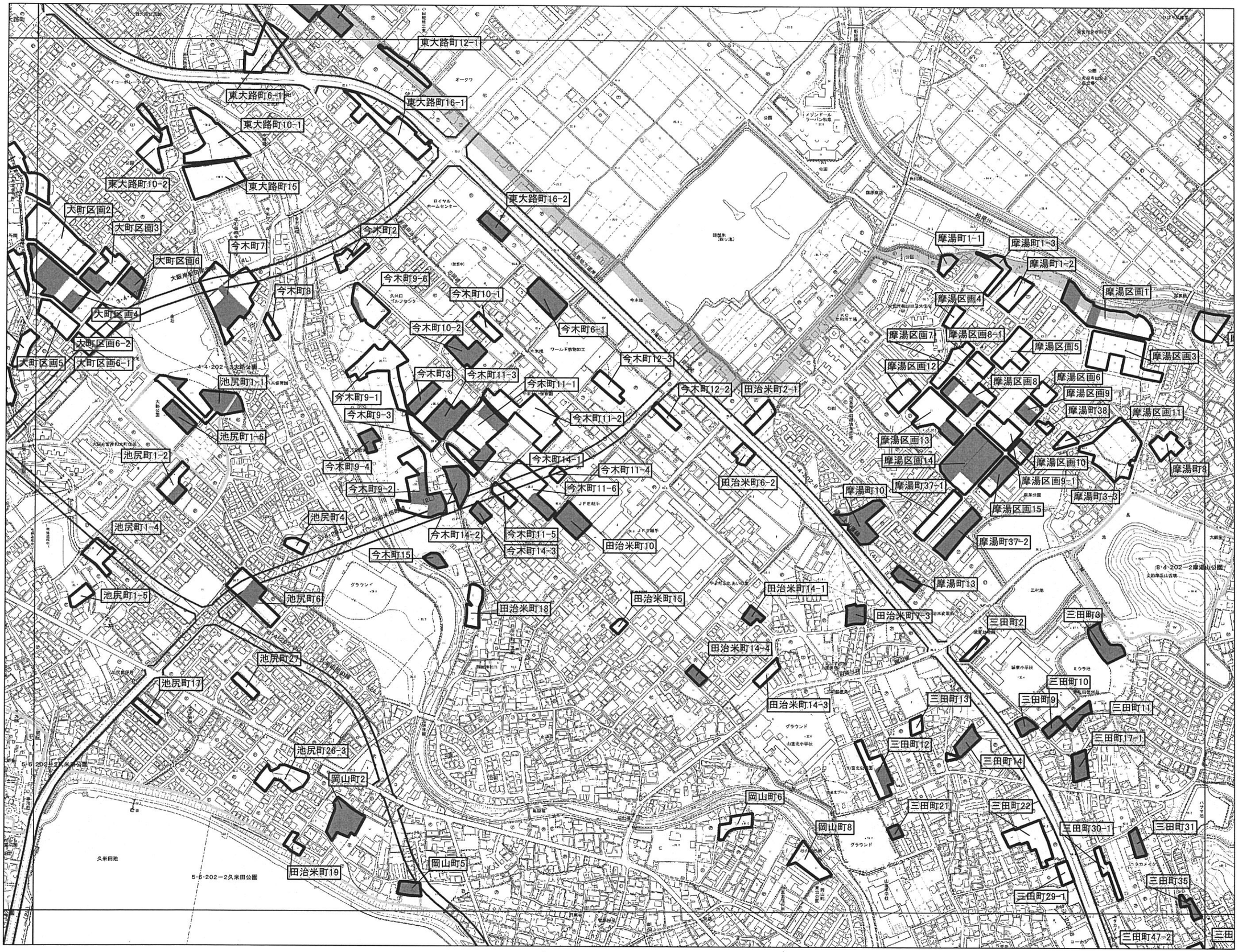
東大路町12-1
東大路町6-1
東大路町16-1
東大路町10-1
東大路町10-2
東大路町15
東大路町16-2
大町区画2
大町区画3
今木町2
今木町7
大町区画6
今木町9-6
今木町8
今木町10-1
大町区画4
今木町10-2
今木町6-1
大町区画6-2
大町区画5
大町区画6-1
今木町12-3
池尻町1-1
今木町3
今木町11-3
今木町11-1
今木町12-2
田治米町2-1
今木町9-1
今木町9-3
今木町11-2
池尻町1-6
池尻町1-2
今木町14-1
今木町9-4
今木町11-4
今木町9-2
今木町11-6
田治米町6-2
池尻町4
池尻町1-4
今木町14-2
今木町11-5
今木町14-3
田治米町10
今木町15
池尻町1-5
池尻町6
田治米町18
田治米町15
田治米町14-1
田治米町7-3
池尻町27
田治米町14-4
池尻町17
田治米町14-3
池尻町26-3
岡山町2
岡山町6
岡山町8
田治米町19
岡山町5
摩湯町1-1
摩湯町1-3
摩湯町1-2
摩湯区画1
摩湯区画4
摩湯区画7
摩湯区画8-1
摩湯区画5
摩湯区画3
摩湯区画12
摩湯区画8
摩湯区画6
摩湯区画9
摩湯町38
摩湯区画11
摩湯区画13
摩湯区画14
摩湯区画10
摩湯町8
摩湯区画9-1
摩湯町10
摩湯町37-1
摩湯町3-3
摩湯区画15
摩湯町37-2
摩湯町13
三田町2
三田町3
三田町10
三田町9
三田町13
三田町11
三田町12
三田町17-1
三田町14
三田町21
三田町22
三田町30-1
三田町31
三田町35
三田町29-1
三田町47-2
生産緑地地区
特定生産緑地指定
50 0 50 100 m

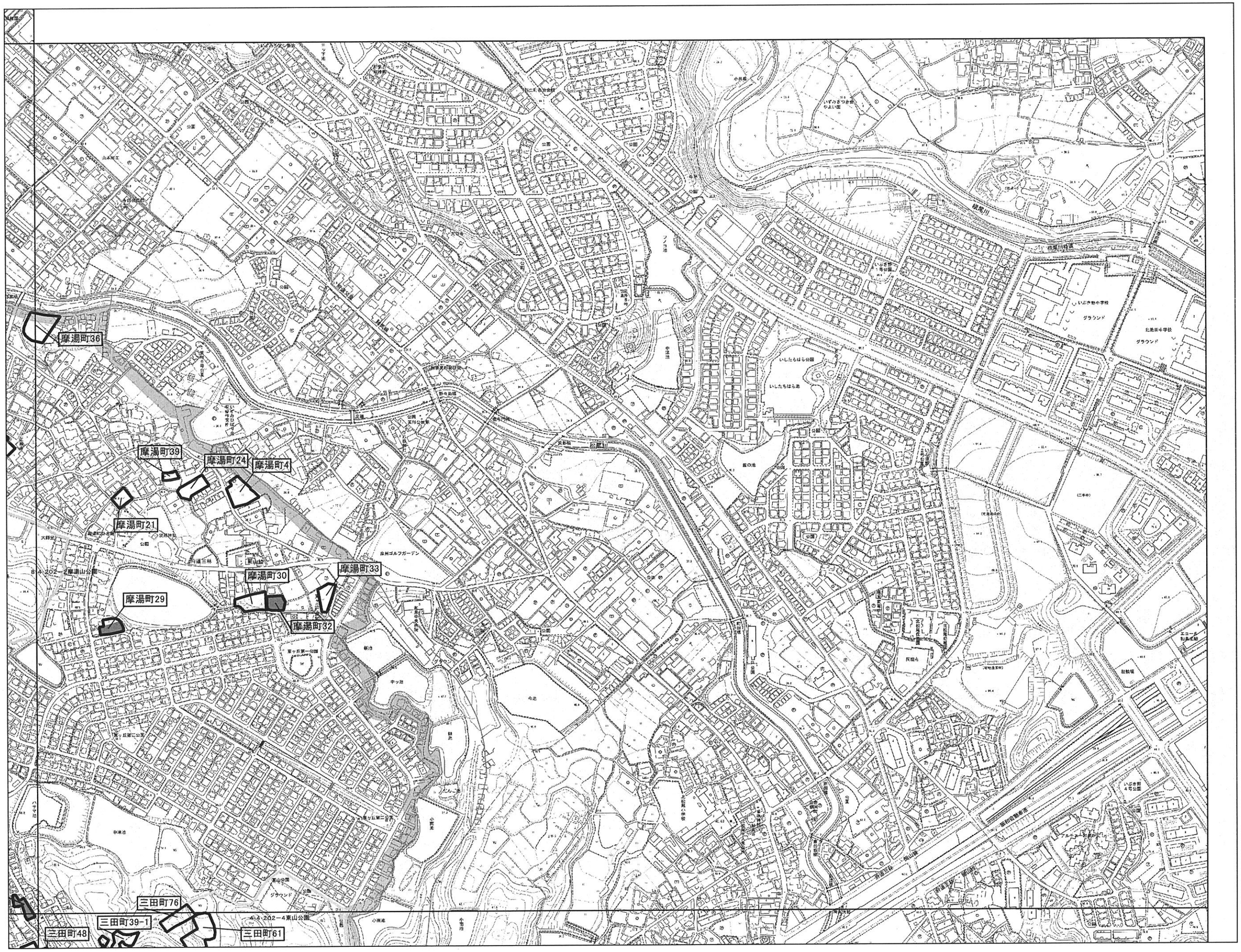
摩湯町36
摩湯町39
摩湯町24
摩湯町4
摩湯町21
摩湯町33
摩湯町30
摩湯町29
摩湯町32
三田町76
三田町39-1
三田町48
三田町61
生産緑地地区
特定生産緑地指定
50 0 50 100 m

10

生産緑地地区

特定生産緑地指定

50 0 50 100 m

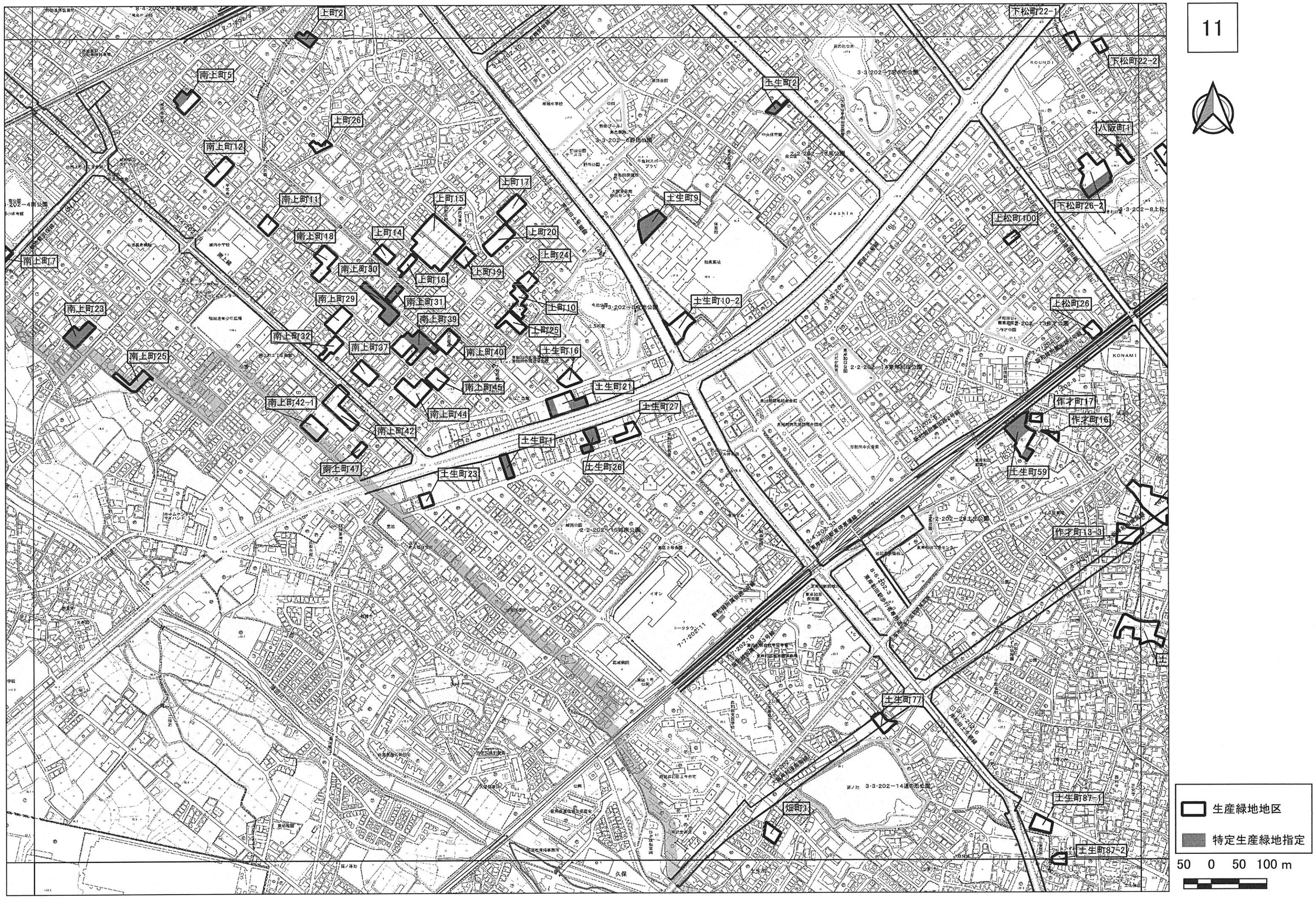
上町2
南上町5
上町26
南上町12
南上町11
上町17
上町15
上町14
南上町18
上町20
上町24
南上町7
南上町30
上町19
上町16
南上町29
南上町31
南上町23
南上町39
上町10
上町25
南上町32
南上町37
南上町40
土生町16
南上町25
南上町45
土生町21
南上町42-1
土生町27
南上町44
南上町42
土生町1
南上町47
土生町26
土生町23
土生町2
土生町9
土生町10-2
下松町22-1
下松町22-2
八阪町1
下松町26-2
上松町100
上松町26
作才町17
作才町16
土生町59
作才町13-3
土生町77
土生町87-1
土生町87-2
畑町1
生産緑地地区
特定生産緑地指定
50 0 50 100 m

岸和田市特定生産緑地指定図(1:6,000)

12

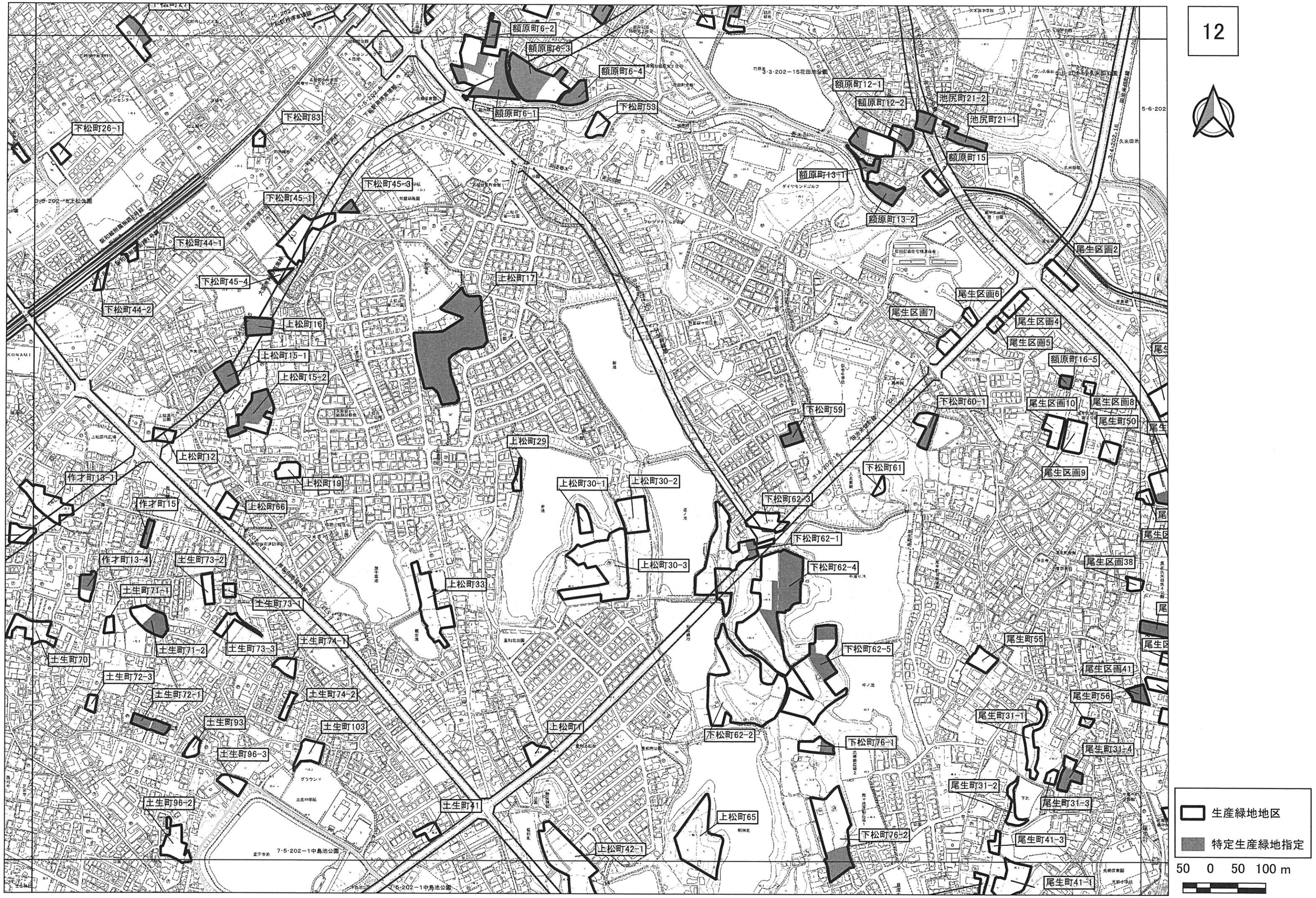

岸和田市特定生産緑地指定図(1:6,000)

13

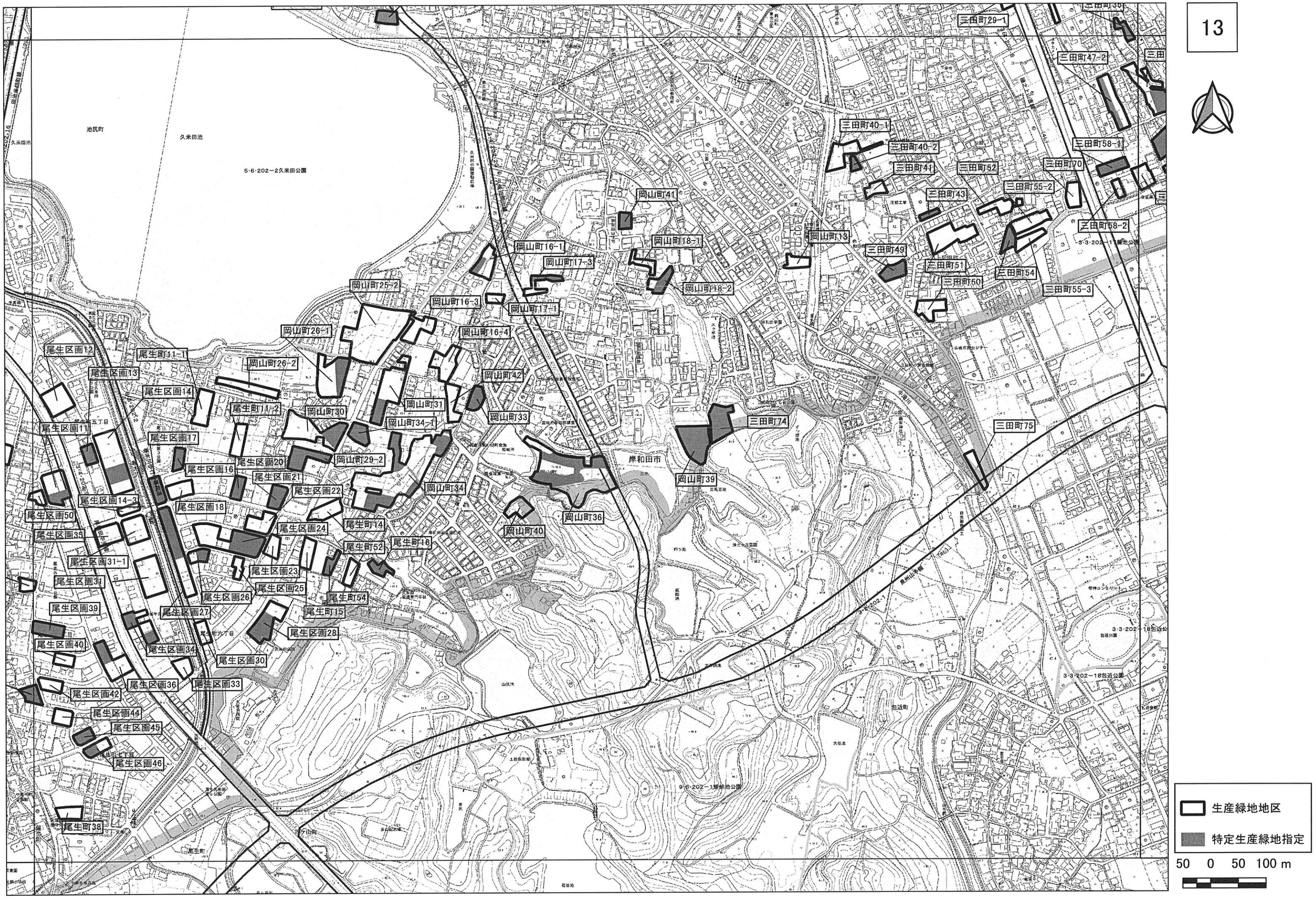

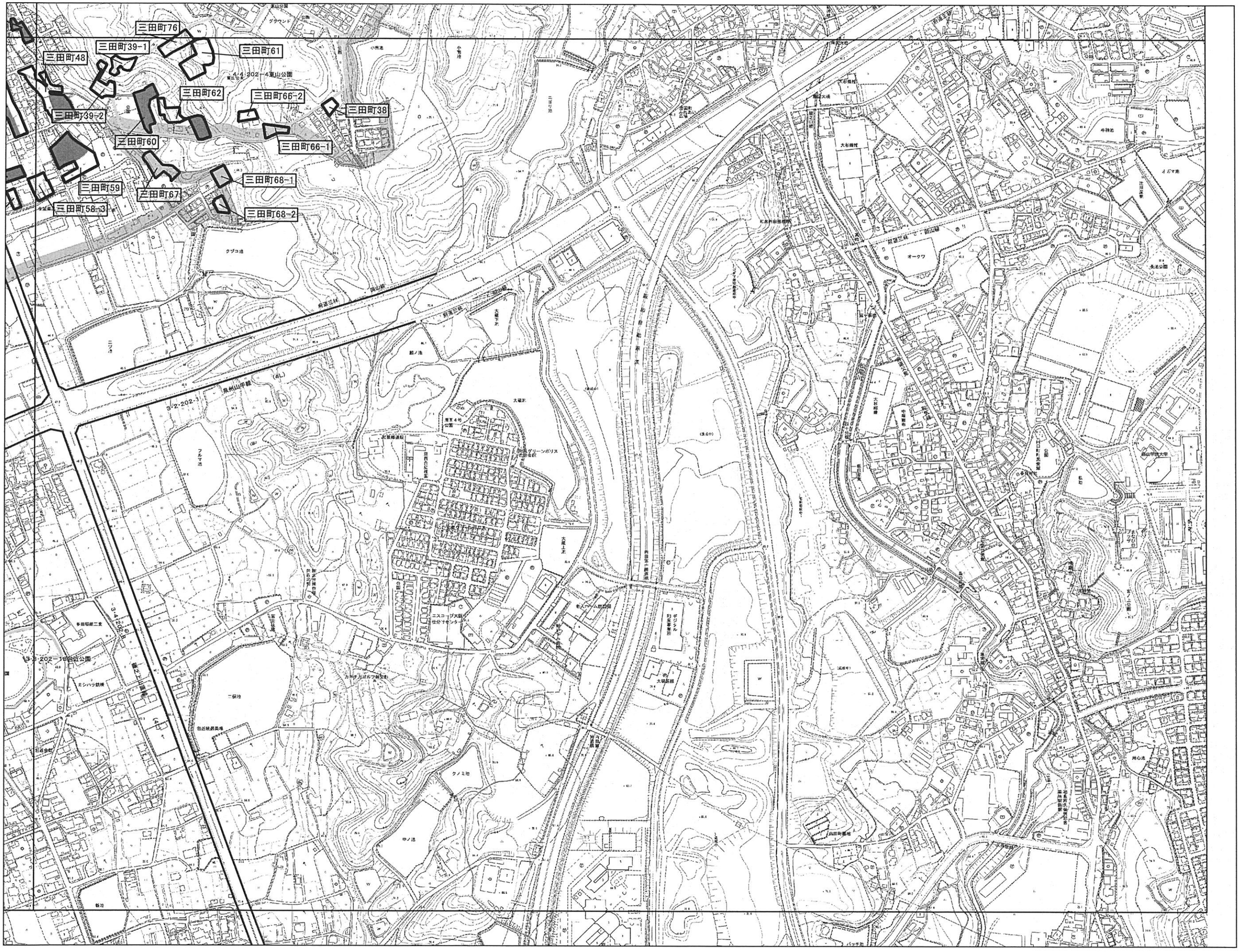
14
三田町76
三田町39-1
三田町61
三田町48
三田町62
三田町66-2
三田町38
三田町39-2
三田町60
三田町66-1
三田町59
三田町67
三田町68-1
三田町58-3
三田町68-2
4-4-202-4東山公園
クヅコ池
泉州山手線
生産緑地地区
特定生産緑地指定
50 0 50 100 m

15

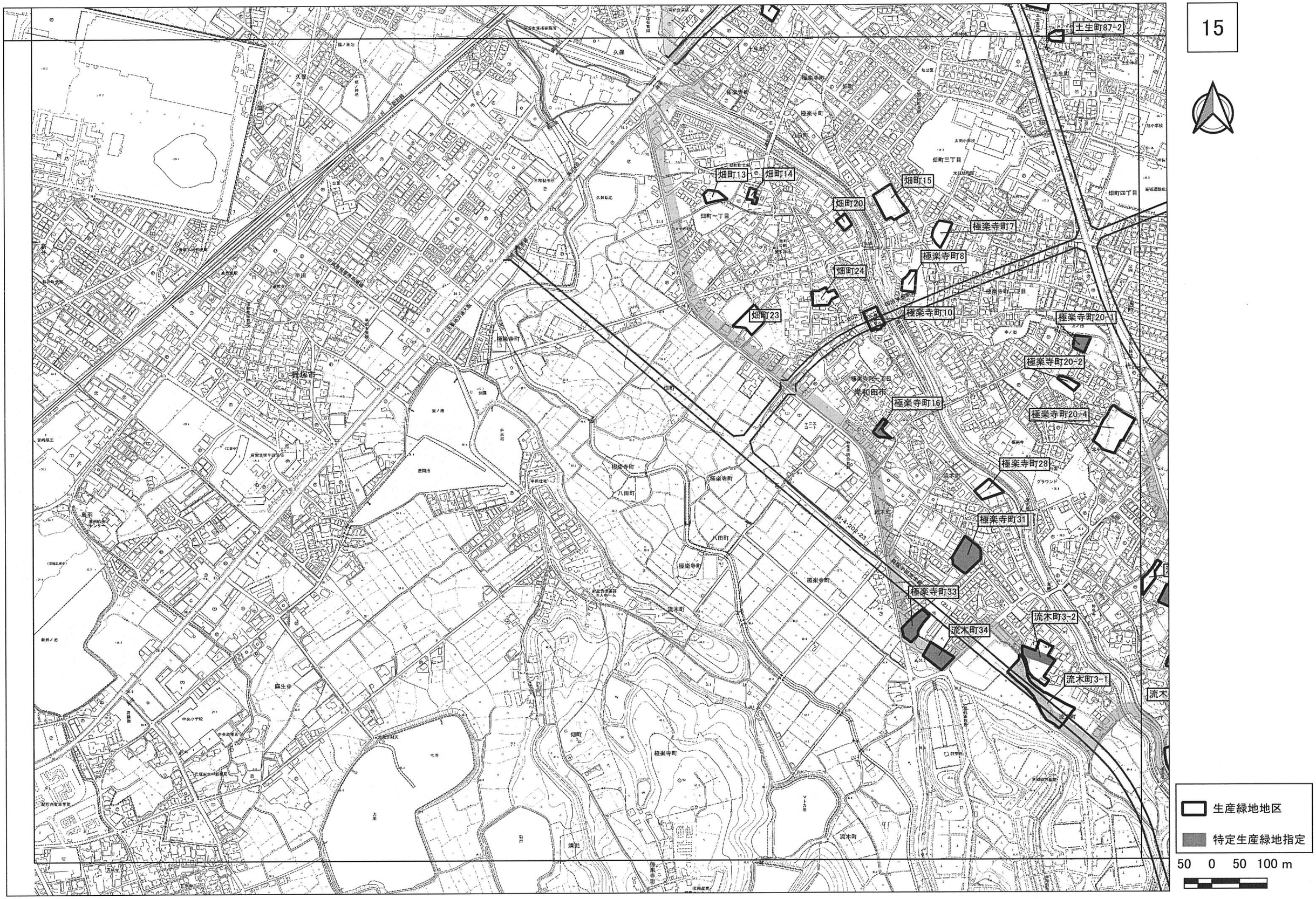
土生町87-2
畑町13
畑町14
畑町15
畑町20
極楽寺町7
極楽寺町8
畑町24
畑町23
極楽寺町10
極楽寺町20-1
極楽寺町20-2
極楽寺町16
極楽寺町20-4
極楽寺町28
極楽寺町31
極楽寺町33
流木町3-2
流木町34
流木町3-1
生産緑地地区
特定生産緑地指定
50 0 50 100 m

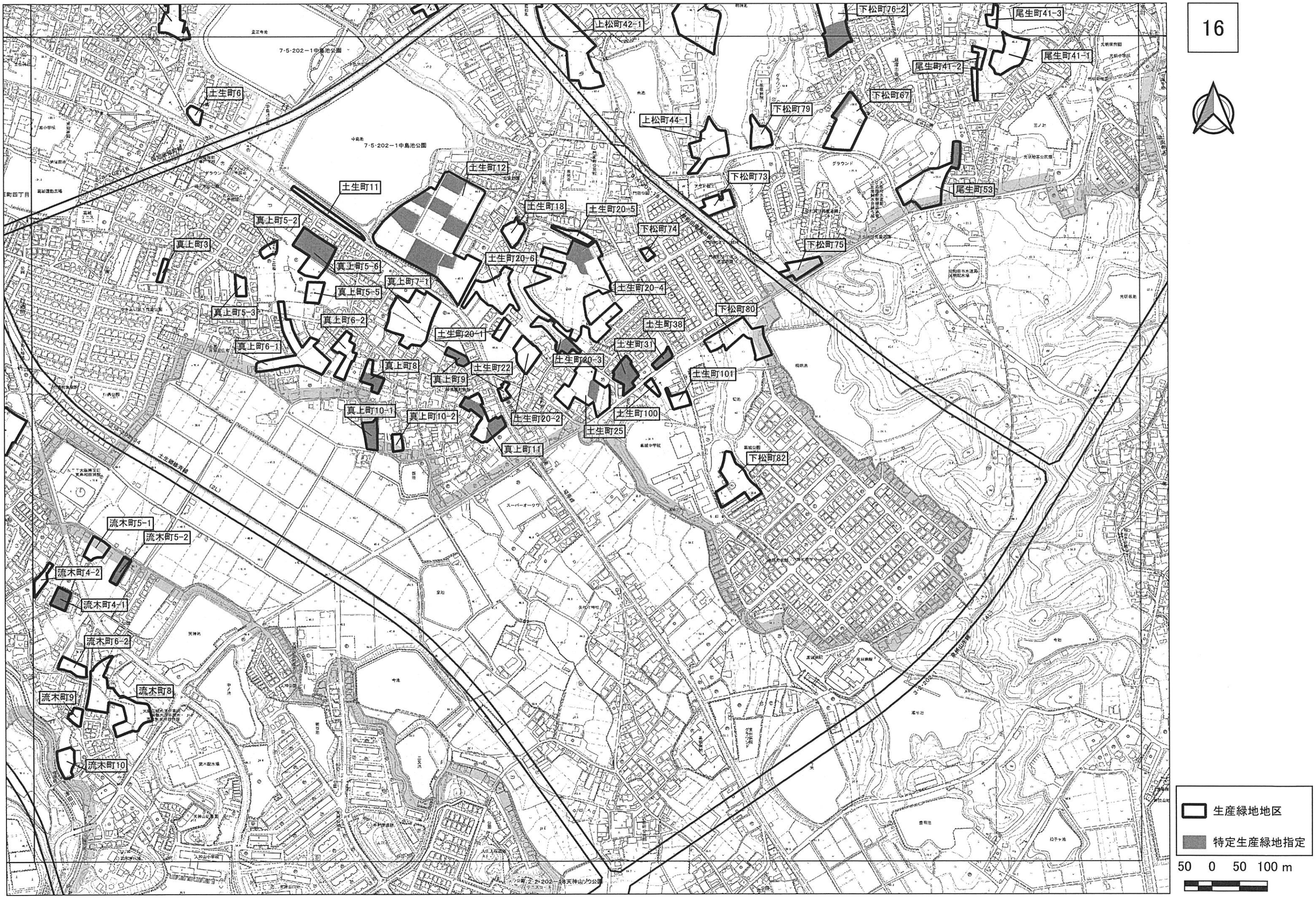
下松町76-2
尾生町41-3
上松町42-1
尾生町41-1
尾生町41-2
下松町67
下松町79
上松町44-1
土生町6
下松町73
尾生町53
土生町12
土生町11
土生町18
土生町20-5
下松町74
真上町5-2
下松町75
真上町3
土生町20-6
真上町5-6
真上町7-1
土生町20-4
真上町5-5
真上町5-3
下松町80
真上町6-2
土生町38
土生町20-1
土生町31
真上町6-1
土生町20-3
真上町8
土生町22
土生町101
真上町9
真上町10-1
真上町10-2
土生町20-2
土生町100
土生町25
真上町11
下松町82
流木町5-1
流木町5-2
流木町4-2
流木町4-1
流木町6-2
流木町8
流木町9
流木町10
生産緑地地区
特定生産緑地指定
50 0 50 100 m